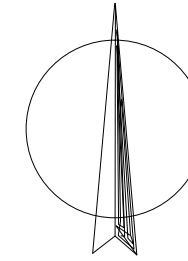








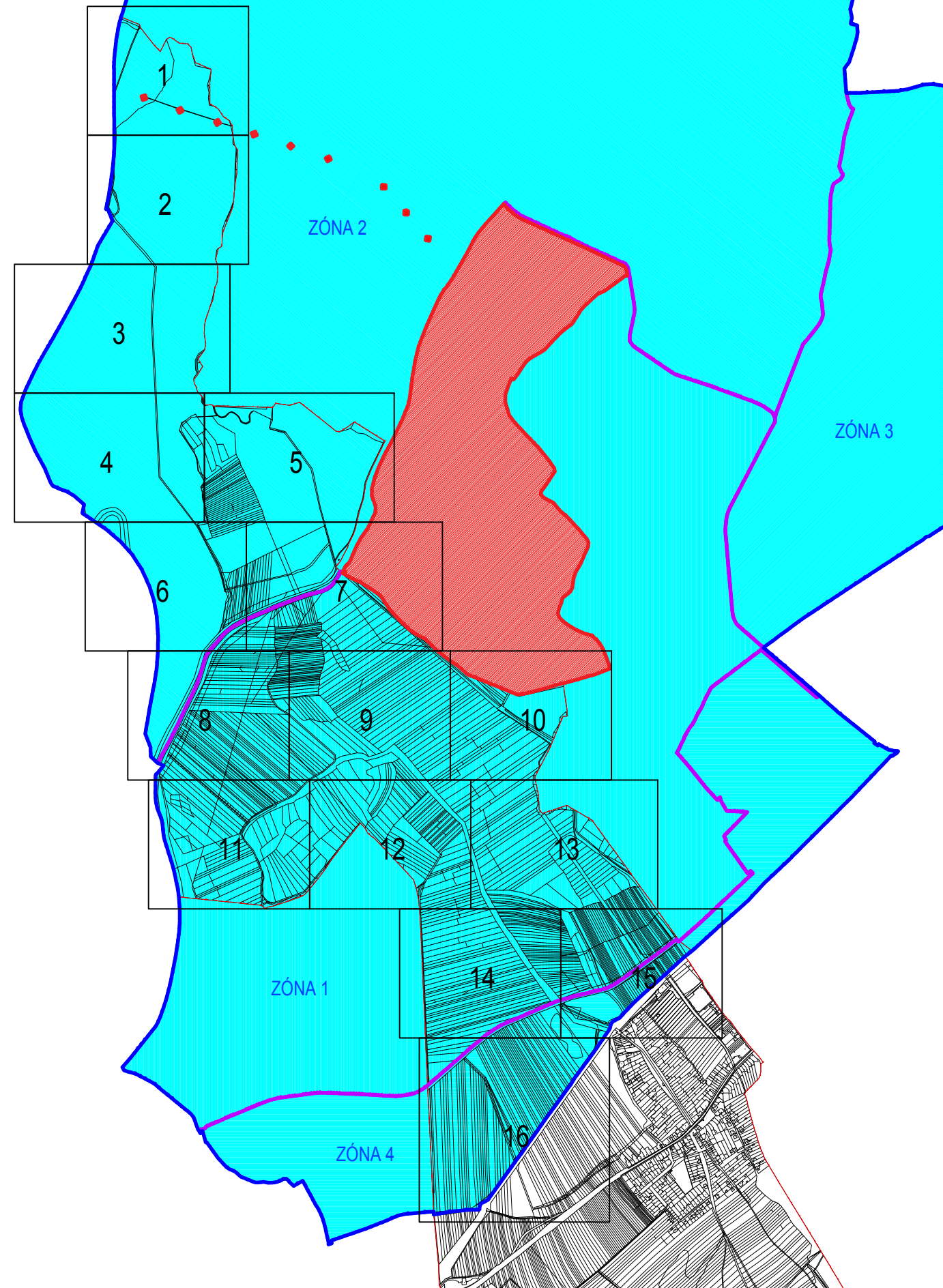
Příloha č. 4


Dle opatření obecné povahy o stanovení změny ochranného pásma II. stupně vodního zdroje  
Ostrožská Nová Ves ze dne 28. 1. 2021, čj. MMZL 72042/2019 OŽPaZ-99.



LEGENDA ZNAČENÍ OPVZ:

-  OCHRANNÉ PÁSMO VODNÍHO ZDROJE I. STUPNĚ
-  OCHRANNÉ PÁSMO VODNÍHO ZDROJE II. STUPNĚ  
- ZÓNA 1
-  OCHRANNÉ PÁSMO VODNÍHO ZDROJE II. STUPNĚ  
- ZÓNA 2
-  OCHRANNÉ PÁSMO VODNÍHO ZDROJE II. STUPNĚ  
- ZÓNA 3
-  OCHRANNÉ PÁSMO VODNÍHO ZDROJE II. STUPNĚ  
- ZÓNA 4
-  ROZHRANÍ ZÓN OP II. STUPNĚ



<b>FINGEO</b> s.r.o. LITOMYŠLSKÁ 1622 565 01 CHOCEŇ			VODESTO s.r.o. PANSKÁ 79 516 01 RYCHNOV NAD KNĚŽNOU
ODP. ŘEŠITEL	RNDr. SVATOPLUK ŠEDA	Č. PARE	
ŘEŠITEL	ING. ŠÁRKA KERCOVÁ		
OBJEDNATEL	SLOVÁCKÉ VODÁRNY A KANALIZACE, a.s., ZA OLŠÁVKOU 290, 686 01 UHERSKÉ HRADIŠTĚ		
MÍSTO	K.Ú. CHYLICE, OBEC OSTROŽSKÁ NOVÁ VES		
STAVBA	<b>OSTROŽSKÁ NOVÁ VES, OPTIMALIZACE OCHRANY VODNÍHO ZDROJE</b>	FORMÁT	02 /A4
OBSAH NOVĚ NAVRHOVANÝ ROZSAH OP II. STUPNĚ NA PODKLADU KM - LISTOKLAD		DATUM	06 /2020
		STUPEŇ	POSUDEK
		ZAK. Č.	2016 1108
	MĚŘÍTKO	Č. VÝKR.	
	1:20000	8.1	