

**5. ÚPLNÁ AKTUALIZACE
ÚZEMNĚ ANALYTICKÝCH PODKLADŮ
SO ORP UHERSKÉ HRADIŠTĚ**

DOKLADOVÁ ČÁST

**Doklady o projednání územně analytických podkladů
(Příloha č. 3 k vyhlášce č. 500/2006 sb., ve znění pozdějších
předpisů)**

Doklad o projednání územně analytických podkladů**I. oddíl - identifikační údaje****1. Řešené území**

Území obce Babice

2. Název úřadu pořizovatele

MěÚ Uherské Hradiště, Odbor stavebního úřadu a životního prostředí

3. Identifikační číslo nebo obdobný údaj

			0	0	2	9	1	4	7	1
--	--	--	---	---	---	---	---	---	---	---

4. Sídlo pořizovatele, kontakt

a) obec

Uherské Hradiště

b) PSČ

686 01

c) ulice (část obce)

Protzkarova

d) číslo popisné/orientační

33

e) jméno a příjmení a funkce oprávněné osoby

Ing. Martin Ševčík, oddělení územního plánování, stavebního řádu a památkové péče

II. oddíl - projednání**5. Orgán, který územně analytické podklady projednal**

Mgr. Martina Hornáková, starostka, určený zastupitel pro územní plánování

6. Datum projednání

8. listopadu 2021

7. Výsledek projednání

Vypuštěn problém negativních dopadů nadřazené dopravní infrastruktury – nemá řešení v ÚP

Doplněn problém omezení rozvoje sídla – zvážit úpravu podlažnosti

Vypuštěn problém nižší vybavenosti sídla – vybavenost saturována, nové plochy obec nepožaduje

Vypuštěn problém fragmentace krajiny – řeší se v probíhajících KoPÚ Babice

Vypuštěn problém ochrany nezastavěného území – řeší se v probíhající změně č. 1 ÚP Babice

Vyjma výše uvedený podnět k zapracování nemám dalších připomínek.



Obec Babice

Babice 508, PSČ 687 03

IČO: 00290777, DIČ: CZ00290777

Tel. 572 585 061

MĚSTSKÝ ÚŘAD
UHERSKÉ HRADIŠTĚ
odbor stavebního úřadu
a životního prostředí



datum a podpis oprávněné osoby pořizovatele

Doklad o projednání územně analytických podkladů**I. oddíl - identifikační údaje****1. Řešené území**

Území obce Bílovice

2. Název úřadu pořizovatele

MěÚ Uherské Hradiště, Odbor stavebního úřadu a životního prostředí

3. Identifikační číslo nebo obdobný údaj

			0	0	2	9	1	4	7	1
--	--	--	---	---	---	---	---	---	---	---

4. Sídlo pořizovatele, kontakt

a) obec

Uherské Hradiště

b) PSČ

686 01

c) ulice (část obce)

Protzkarova

d) číslo popisné/orientační

33

e) jméno a příjmení a funkce oprávněné osoby

Ing. Martin Ševčík, oddělení územního plánování, stavebního řádu a památkové péče

II. oddíl - projednání**5. Orgán, který územně analytické podklady projednal**

Ing. Lukáš Uherek, určený zastupitel pro územní plánování

6. Datum projednání

23. listopadu 2021

7. Výsledek projednání

Vypuštěny problémy bez průmětu do ÚP a problémy vyřešené:

- Občanská vybavenost obce – území je saturováno
- Nedostatečná technická infrastruktura na urbanizovaných svazích – problém řešen
- Chybějící předpoklady cestovního ruchu – nemá průmět

Doplněno:

- Provéřit přeložky technické infrastruktury
- Provéřit ochranu zastavěného území x extravilánovým vodám

MĚSTSKÝ ÚŘAD
 UHERSKÉ HRADIŠTĚ
 odbor stavebního úřadu
 a životního prostředí

Martin Ševčík

.....
 datum a podpis oprávněné osoby pořizovatele

[Handwritten signature]

Doklad o projednání územně analytických podkladů**I. oddíl - identifikační údaje****1. Řešené území**

Území obce Boršice

2. Název úřadu pořizovatele

MěÚ Uherské Hradiště, Odbor stavebního úřadu a životního prostředí

3. Identifikační číslo nebo obdobný údaj

			0	0	2	9	1	4	7	1
--	--	--	---	---	---	---	---	---	---	---

4. Sídlo pořizovatele, kontakt

a) obec	b) PSČ
Uherské Hradiště	686 01

c) ulice (část obce)	d) číslo popisné/orientační
Protzkarova	33

e) jméno a příjmení a funkce oprávněné osoby
Ing. Martin Ševčík, oddělení územního plánování, stavebního řádu a památkové péče

II. oddíl - projednání**5. Orgán, který územně analytické podklady projednal**

Ing. Roman Jílek, určený zastupitel pro územní plánování

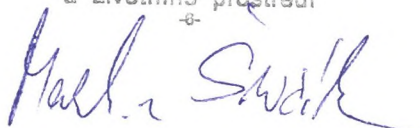
6. Datum projednání


4. listopadu 2021

7. Výsledek projednání

Upravena formulace problému výškové regulace
 Upravena formulace problému prověření potřeby vymezení ploch smíšených vesnických
 Vypuštěn problém omezení rozvoje sídla Přírodním parkem
 Upravena formulace problému motokrosu
 Vypuštěn problém chybějících předpokladů cestovního ruchu
 Doplněn problém chybějících přeložek technické infrastruktury

MĚSTSKÝ ÚŘAD
 UHERSKÉ HRADIŠTĚ
 odbor stavebního úřadu
 a životního prostředí



4.10.2021 

 datum a podpis oprávněné osoby pořizovatele

Doklad o projednání územně analytických podkladů**I. oddíl - identifikační údaje****1. Řešené území**

Území obce Boršice u Blatnice

2. Název úřadu pořizovatele

MěÚ Uherské Hradiště, Odbor stavebního úřadu a životního prostředí

3. Identifikační číslo nebo obdobný údaj

			0	0	2	9	1	4	7	1
--	--	--	---	---	---	---	---	---	---	---

4. Sídlo pořizovatele, kontakt

a) obec

Uherské Hradiště

b) PSČ

686 01

c) ulice (část obce)

Protzkarova

d) číslo popisné/orientační

33

e) jméno a příjmení a funkce oprávněné osoby

Ing. Martin Ševčík, oddělení územního plánování, stavebního řádu a památkové péče

II. oddíl - projednání**5. Orgán, který územně analytické podklady projednal**

Ing. Bohuslav Vávra, určený zastupitel pro územní plánování

6. Datum projednání

24. listopadu 2021

7. Výsledek projednání

Vypuštěny problémy bez průmětu do ÚP:

- Periferní poloha obce
- Nižší občanská vybavenost – území saturováno

Doplněno:

- Žádoucí revize katastru nemovitostí v zastavěném území

MĚSTSKÝ ÚŘAD
UHERSKÉ HRADIŠTĚ
odbor stavebního úřadu
a životního prostředí
-8-




 datum a podpis oprávněné osoby pořizovatele

Doklad o projednání územně analytických podkladů**I. oddíl - identifikační údaje****1. Řešené území**

Území obce Břestek

2. Název úřadu pořizovatele

MěÚ Uherské Hradiště, Odbor stavebního úřadu a životního prostředí

3. Identifikační číslo nebo obdobný údaj

			0	0	2	9	1	4	7	1
--	--	--	---	---	---	---	---	---	---	---

4. Sídlo pořizovatele, kontakt

a) obec

Uherské Hradiště

b) PSČ

686 01

c) ulice (část obce)

Protzkarova

d) číslo popisné/orientační

33

e) jméno a příjmení a funkce oprávněné osoby

Ing. Martin Ševčík, oddělení územního plánování, stavebního řádu a památkové péče

II. oddíl - projednání**5. Orgán, který územně analytické podklady projednal**

RNDr. Jindřich Krušina, určený zastupitel pro územní plánování

6. Datum projednání

9. listopadu 2021

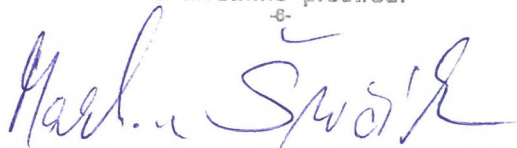
7. Výsledek projednání

Vypuštěn problém srůstání s obcí Tupesy – prostup mezi sídly stále je

Upraveny formulace většiny problémů do formulací pro zadání územního plánu

Doplněno ohrožení – skalní říční Břestecká skála, záplavy Zlechovský potok při přivalových srážkách

NĚSTSKÝ ÚŘAD
UHERSKÉ HRADIŠTĚ
odbor stavebního úřadu
a životního prostředí



.....
datum a podpis oprávněné osoby pořizovatele

Doklad o projednání územně analytických podkladů**I. oddíl - identifikační údaje****1. Řešené území**

Území obce Březolupy

2. Název úřadu pořizovatele

MěÚ Uherské Hradiště, Odbor stavebního úřadu a životního prostředí

3. Identifikační číslo nebo obdobný údaj

			0	0	2	9	1	4	7	1
--	--	--	---	---	---	---	---	---	---	---

4. Sídlo pořizovatele, kontakt

a) obec

Uherské Hradiště

b) PSČ

686 01

c) ulice (část obce)

Protzkarova

d) číslo popisné/orientační

33

e) jméno a příjmení a funkce oprávněné osoby

Ing. Martin Ševčík, oddělení územního plánování, stavebního řádu a památkové péče

II. oddíl - projednání**5. Orgán, který územně analytické podklady projednal**

Ing. Petr Kukla, určený zastupitel pro územní plánování

6. Datum projednání

11. listopadu 2021



7. Výsledek projednání

Vypuštěny problémy:

- Narušení sídla a zátěž plynoucí ze silnice II/497
- Nižší vybavenost obce – v území není další potenciál
- Fragmentace území
- Zvýšené nároky na vynětí ZPF

Doplňn problém – chybějící regulace zástavby (tzv. dům za domem) a související problémy (TI)

MĚSTSKÝ ÚŘAD
UHERSKÉ HRADIŠTĚ
odbor stavebního úřadu
a životního prostředí



.....
datum a podpis oprávněné osoby pořizovatele

Doklad o projednání územně analytických podkladů**I. oddíl - identifikační údaje****1. Řešené území**

Území obce Buchlovice

2. Název úřadu pořizovatele

MěÚ Uherské Hradiště, Odbor stavebního úřadu a životního prostředí

3. Identifikační číslo nebo obdobný údaj

			0	0	2	9	1	4	7	1
--	--	--	---	---	---	---	---	---	---	---

4. Sídlo pořizovatele, kontakt

a) obec	b) PSČ
Uherské Hradiště	686 01

c) ulice (část obce)	d) číslo popisné/orientační
Protzkarova	33

e) jméno a příjmení a funkce oprávněné osoby
Ing. Martin Ševčík, oddělení územního plánování, stavebního řádu a památkové péče

II. oddíl - projednání**5. Orgán, který územně analytické podklady projednal**

Ing. Rostislav Jošek, určený zastupitel pro územní plánování

6. Datum projednání

23. listopadu 2021


7. Výsledek projednání

Upraveny formulace některých problémů blíže k formulaci úkolů do zadání ÚP

Vypuštěny problémy bez předmětu do ÚP:

- Střední občanská vybavenost obce
- Zvýšené nároky na odnětí ZPF – schází faktory násobící poplatky za vynětí BPEJ

MĚSTSKÝ ÚŘAD
 UHERSKÉ HRADIŠTĚ
 odbor stavebního úřadu
 a životního prostředí



23.11.2021

datum a podpis oprávněné osoby pořizovatele

Doklad o projednání územně analytických podkladů**I. oddíl - identifikační údaje****1. Řešené území**

Území obce Částkov

2. Název úřadu pořizovatele

MěÚ Uherské Hradiště, Odbor stavebního úřadu a životního prostředí

3. Identifikační číslo nebo obdobný údaj

			0	0	2	9	1	4	7	1
--	--	--	---	---	---	---	---	---	---	---

4. Sídlo pořizovatele, kontakt

a) obec	b) PSČ
Uherské Hradiště	686 01

c) ulice (část obce)	d) číslo popisné/orientační
Protzkarova	33

e) jméno a příjmení a funkce oprávněné osoby
Ing. Martin Ševčík, oddělení územního plánování, stavebního řádu a památkové péče

II. oddíl - projednání**5. Orgán, který územně analytické podklady projednal**

Jiří Flekač, určený zastupitel pro územní plánování, Pavel Štěpančík v.z.

6. Datum projednání

26. listopadu 2021

7. Výsledek projednání


Vyňaty problémy bez průmětu do ÚP a problémy řešené:

- Nižší vybavenost obce
- Zastavěné území v chráněných územích přírody
- Vyšší odvody za vynětí ZPF
- Chybějící předpoklady cestovního ruchu a rekreace


Doplněno:

- Provéřit přeložky technické infrastruktury na okrajích sídla

OBEC ČÁSTKOV
okres Uherské Hradiště
PSČ 687 12



.....datum a podpis oprávněné osoby pořizovatele



MĚSTSKÝ ÚŘAD
UHERSKÉ HRADIŠTĚ
odbor stavebního úřadu
a životního prostředí

Doklad o projednání územně analytických podkladů**I. oddíl - identifikační údaje****1. Řešené území**

Území města Hluk

2. Název úřadu pořizovatele

MěÚ Uherské Hradiště, Odbor stavebního úřadu a životního prostředí

3. Identifikační číslo nebo obdobný údaj

			0	0	2	9	1	4	7	1
--	--	--	---	---	---	---	---	---	---	---

4. Sídlo pořizovatele, kontakt

a) obec

Uherské Hradiště

b) PSČ

686 01

c) ulice (část obce)

Protzkarova

d) číslo popisné/orientační

33

e) jméno a příjmení a funkce oprávněné osoby

Ing. Martin Ševčík, oddělení územního plánování, stavebního řádu a památkové péče

II. oddíl - projednání**5. Orgán, který územně analytické podklady projednal**

Ing. Martin Křížan, starosta, určený zastupitel pro ÚP

6. Datum projednání

16. listopadu 2021

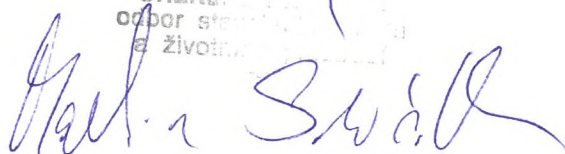
7. Výsledek projednání

Vypuštěny problémy bez průmětu do ÚP:


- Občanská vybavenost obce – sídlo saturováno, nové záměry nejsou
- Chybějící KoPÚ – ve zpracování, řešený problém mimo režim ÚP
- Odst. 5 §18 SZ – řešeno schválenou změnou č. 1 ÚP Hluk
- Nároky na odnětí ze ZPF – absence násobících faktorů

Doplněn záměr: cyklostezka Hluk – Boršice u Blatnice (střet s NATURA 2000 – Babi Hora)

MĚSTSKÝ ÚŘAD
UHERSKÉ HRADIŠTĚ
odbor stavebního úřadu a životního prostředí



16. 11. 2021



datum a podpis oprávněné osoby pořizovatele

Doklad o projednání územně analytických podkladů**I. oddíl - identifikační údaje****1. Řešené území**

Území obce Hostějov

2. Název úřadu pořizovatele

MěÚ Uherské Hradiště, Odbor stavebního úřadu a životního prostředí

3. Identifikační číslo nebo obdobný údaj

			0	0	2	9	1	4	7	1
--	--	--	---	---	---	---	---	---	---	---

4. Sídlo pořizovatele, kontakt

a) obec

Uherské Hradiště

b) PSČ

686 01

c) ulice (část obce)

Protzkarova

d) číslo popisné/orientační

33

e) jméno a příjmení a funkce oprávněné osoby

Ing. Martin Ševčík, oddělení územního plánování, stavebního řádu a památkové péče

II. oddíl - projednání**5. Orgán, který územně analytické podklady projednal**

Ing. Filip Vaculík 721911638, místostarosta, určený zastupitel pro územní plánování


6. Datum projednání

22. listopadu 2021

7. Výsledek projednání

Vypuštěny problémy bez předmětu do ÚP:

- Násobné překročení potřeby zastavitelných ploch pro bydlení – obec nutno posuzovat v absolutních číslech, ne v relativních hodnotách
- Zvýšené nároky na vynětí ze ZPF
- Slabé podmínky pro rekreaci a cestovní ruch

 datum a podpis oprávněné osoby pořizovatele

Doklad o projednání územně analytických podkladů**I. oddíl - identifikační údaje****1. Řešené území**

Území obce Huštěnovice

2. Název úřadu pořizovatele

MěÚ Uherské Hradiště, Odbor stavebního úřadu a životního prostředí

3. Identifikační číslo nebo obdobný údaj

			0	0	2	9	1	4	7	1
--	--	--	---	---	---	---	---	---	---	---

4. Sídlo pořizovatele, kontakt

a) obec

Uherské Hradiště

b) PSČ

686 01

c) ulice (část obce)

Protzkarova

d) číslo popisné/orientační

33

e) jméno a příjmení a funkce oprávněné osoby

Ing. Martin Ševčík, oddělení územního plánování, stavebního řádu a památkové péče

II. oddíl - projednání**5. Orgán, který územně analytické podklady projednal**

Aleš Richter, starosta, určený zastupitel pro územní plánování

6. Datum projednání

8. listopadu 2021

7. Výsledek projednání

Vypuštěn problém nižší občanské vybavenosti – obec nepožaduje vymezit plochy pro OV
 Konkretizovány formulace některých problémů co do dopadu do územního plánu
 Doplněna formulace problému – plochy výroby – vymezit plochy dopravní obsluhy
 Doplněn problém chybějící koncepce veřejné infrastruktury v zadních partiích zahrad zastavěného území – lokalita Míšky

8.11.2021 *Martin Ševčík*

MĚSTSKÝ ÚŘAD
 UHERSKÉ HRADIŠTĚ
 odbor stavebního úřadu
 a životního prostředí

.....
 datum a podpis oprávněné osoby pořizovatele

Doklad o projednání územně analytických podkladů**I. oddíl - identifikační údaje****1. Řešené území**

Území obce Jalubí

2. Název úřadu pořizovatele

MěÚ Uherské Hradiště, Odbor stavebního úřadu a životního prostředí

3. Identifikační číslo nebo obdobný údaj

			0	0	2	9	1	4	7	1
--	--	--	---	---	---	---	---	---	---	---

4. Sídlo pořizovatele, kontakt

a) obec

Uherské Hradiště

b) PSČ

686 01

c) ulice (část obce)

Protzkarova

d) číslo popisné/orientační

33

e) jméno a příjmení a funkce oprávněné osoby

Ing. Martin Ševčík, oddělení územního plánování, stavebního řádu a památkové péče

II. oddíl - projednání**5. Orgán, který územně analytické podklady projednal**

Ing. Karel Malovaný, určený zastupitel pro územní plánování

6. Datum projednání

16. listopadu 2021


7. Výsledek projednání

Vypuštěny problémy bez průmětu do ÚP:


- Nižší občanská vybavenost obce – není evidován záměr na rozvoj občanského vybavení
- Zvýšené nároky na vynětí ZPF – nepravda

Doplňn problém prověření přeložek technické infrastruktury

MĚSTSKÝ ÚŘAD
UHERSKÉ HRADIŠTĚ
odbor stavebního úřadu
a životního prostředí



MĚC JALUBÍ
7 05 Jalubí 135
IČO: 29 09 80
-3-



 datum a podpis oprávněné osoby pořizovatele

Doklad o projednání územně analytických podkladů**I. oddíl - identifikační údaje****1. Řešené území**

Území obce Jankovice

2. Název úřadu pořizovatele

MěÚ Uherské Hradiště, Odbor stavebního úřadu a životního prostředí

3. Identifikační číslo nebo obdobný údaj

0 0 2 9 1 4 7 1

4. Sídlo pořizovatele, kontakt

a) obec

Uherské Hradiště

b) PSČ

686 01

c) ulice (část obce)

Protzkarova

d) číslo popisné/orientační

33

e) jméno a příjmení a funkce oprávněné osoby

Ing. Martin Ševčík, oddělení územního plánování, stavebního řádu a památkové péče

II. oddíl - projednání**5. Orgán, který územně analytické podklady projednal**

Radek Šilc, starosta, určený zastupitel pro územní plánování

6. Datum projednání

12. listopadu 2021


7. Výsledek projednání

Vypuštěny problémy bez průmětu do ÚP:

- Odlehlá poloha obce – nemá řešení v ÚP
- Zvýšené odvody odnětí ze ZPF – nevýznamné
- Chybějící ČOCV – plochy vymezeny, koncepce odkanalizování beze změny

Upraveny formulace problémů směrem k zadání ÚP

MĚSTSKÝ ÚŘAD
UHERSKÉ HRADIŠTĚ
odbor stavebního úřadu
a životního prostředí




datum a podpis oprávněné osoby pořizovatele



Doklad o projednání územně analytických podkladů**I. oddíl - identifikační údaje****1. Řešené území**

Území obce Kněžpole

2. Název úřadu pořizovatele

MěÚ Uherské Hradiště, Odbor stavebního úřadu a životního prostředí

3. Identifikační číslo nebo obdobný údaj

			0	0	2	9	1	4	7	1
--	--	--	---	---	---	---	---	---	---	---

4. Sídlo pořizovatele, kontakt

a) obec

Uherské Hradiště

b) PSČ

686 01

c) ulice (část obce)

Protzkarova

d) číslo popisné/orientační

33

e) jméno a příjmení a funkce oprávněné osoby

Ing. Martin Ševčík, oddělení územního plánování, stavebního řádu a památkové péče

II. oddíl - projednání**5. Orgán, který územně analytické podklady projednal**

Mgr. Petr Knot, starosta, určený zastupitel pro územní plánování

6. Datum projednání

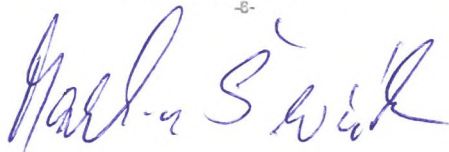
15. listopadu 2021

7. Výsledek projednání

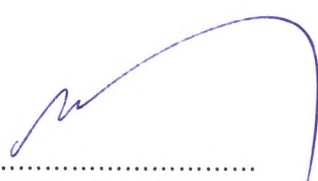
Vypuštěny problémy bez předmětu do ÚP:

- Odst. 5 § 18 – řešeno aktuální změnou č. 1 ÚP
- Chybějící dopravní napojení výrobní zóny – plochy v ÚP vymezeny

MĚSTENÝ ÚŘAD
UHERSKÉ HRADIŠTĚ
odbor stavebního úřadu
a životního prostředí



15. 11. 2021



 datum a podpis oprávněné osoby pořizovatele

Doklad o projednání územně analytických podkladů**I. oddíl - identifikační údaje****1. Řešené území**

Území obce Kostelany nad Moravou

2. Název úřadu pořizovatele

MěÚ Uherské Hradiště, Odbor stavebního úřadu a životního prostředí

3. Identifikační číslo nebo obdobný údaj

			0	0	2	9	1	4	7	1
--	--	--	---	---	---	---	---	---	---	---

4. Sídlo pořizovatele, kontakt

a) obec

Uherské Hradiště

b) PSČ

686 01

c) ulice (část obce)

Protzkarova

d) číslo popisné/orientační

33

e) jméno a příjmení a funkce oprávněné osoby

Ing. Martin Ševčík, oddělení územního plánování, stavebního řádu a památkové péče

II. oddíl - projednání**5. Orgán, který územně analytické podklady projednal**

Pavel Duda, starosta, určený zastupitel pro územní plánování

6. Datum projednání

22. listopadu 2021


7. Výsledek projednání

Vypuštěny problémy bez průmětu do ÚP:

- Veřejné prostranství pod svým potenciálem (Morava)
- Nelegální využití oblastí jezer Ostrožská Nová Ves

Doplňn problém prověřit přeložky technické infrastruktury



22. 11. 2021 

.....
datum a podpis oprávněné osoby pořizovatele

Doklad o projednání územně analytických podkladů**I. oddíl - identifikační údaje****1. Řešené území**

Území obce Košíky

2. Název úřadu pořizovatele

MěÚ Uherské Hradiště, Odbor stavebního úřadu a životního prostředí

3. Identifikační číslo nebo obdobný údaj

			0	0	2	9	1	4	7	1
--	--	--	---	---	---	---	---	---	---	---

4. Sídlo pořizovatele, kontakt

a) obec

Uherské Hradiště

b) PSČ

686 01

c) ulice (část obce)

Protzkarova

d) číslo popisné/orientační

33

e) jméno a příjmení a funkce oprávněné osoby

Ing. Martin Ševčík, oddělení územního plánování, stavebního řádu a památkové péče

II. oddíl - projednání**5. Orgán, který územně analytické podklady projednal**

Mgr. Jaroslav Šlechta, starosta, určený zastupitel pro územní plánování

6. Datum projednání

8. listopadu 2021

7. Výsledek projednání

Vypuštěn problém nižší vybavenosti obce – v území není další potenciál

Vypuštěna informace o opuštěných nevyužitých stavbách pro bydlení – nemovitosti mají nové vlastníky

OBEC KOŠÍKY
687 04 KOŠÍKY
okres Uherské Hradiště
- 1 -

MĚSTSKÝ ÚŘAD
UHERSKÉ HRADIŠTĚ
odbor stavebního úřadu
a životního prostředí

.....
datum a podpis oprávněné osoby pořizovatele

Doklad o projednání územně analytických podkladů**I. oddíl - identifikační údaje****1. Řešené území**

Území obce Kudlovice

2. Název úřadu pořizovatele

MěÚ Uherské Hradiště, Odbor stavebního úřadu a životního prostředí

3. Identifikační číslo nebo obdobný údaj

			0	0	2	9	1	4	7	1
--	--	--	---	---	---	---	---	---	---	---

4. Sídlo pořizovatele, kontakt

a) obec

Uherské Hradiště

b) PSČ

686 01

c) ulice (část obce)

Protzkarova

d) číslo popisné/orientační

33

e) jméno a příjmení a funkce oprávněné osoby

Ing. Martin Ševčík, oddělení územního plánování, stavebního řádu a památkové péče

II. oddíl - projednání**5. Orgán, který územně analytické podklady projednal**

Renata Čechmánková, starostka, určený zastupitel pro územní plánování

6. Datum projednání

16. listopadu 2021

7. Výsledek projednání

Vypuštěn problém bez průmětu do ÚP Kudlovice – zvýšené nároky na vynětí ze ZPF
 Upraveny formulace vybraných problémů do podoby tezí zadání ÚP

MĚSTSKÝ ÚŘAD
 UHERSKÉ HRADIŠTĚ
 odbor stavebního úřadu
 a životního prostředí

Martin Ševčík

OBEC KUDLOVICE
 687 03 Kudlovice 39
 IČ: 291 072 -1-

[Signature]

 datum a podpis oprávněné osoby pořizovatele

Doklad o projednání územně analytických podkladů**I. oddíl - identifikační údaje****1. Řešené území**

Území města Kunovice

2. Název úřadu pořizovatele

MěÚ Uherské Hradiště, Odbor stavebního úřadu a životního prostředí

3. Identifikační číslo nebo obdobný údaj

			0	0	2	9	1	4	7	1
--	--	--	---	---	---	---	---	---	---	---

4. Sídlo pořizovatele, kontakt

a) obec

Uherské Hradiště

b) PSČ

686 01

c) ulice (část obce)

Protzkarova

d) číslo popisné/orientační

33

e) jméno a příjmení a funkce oprávněné osoby

Ing. Martin Ševčík, oddělení územního plánování, stavebního řádu a památkové péče

II. oddíl - projednání**5. Orgán, který územně analytické podklady projednal**

Ing. Pavel Vardan, starosta, určený zastupitel pro územní plánování

6. Datum projednání

24. listopadu 2021

7. Výsledek projednání


Vypuštěny problémy bez průmětu do ÚP:

- Nízká dělba práce v rámci souměstí (urbanistických funkcí, občanské vybavenosti apod.)

Doplněno:

- Technická infrastruktura – prověřit přeložky TI v sídle

MĚSTSKÝ ÚŘAD
UHERSKÉ HRADIŠTĚ
odbor stavebního úřadu
a životního prostředí
-4-



24.11.2021



datum a podpis oprávněné osoby pořizovatele

Doklad o projednání územně analytických podkladů**I. oddíl - identifikační údaje****1. Řešené území**

Území obce Medlovice

2. Název úřadu pořizovatele

MěÚ Uherské Hradiště, Odbor stavebního úřadu a životního prostředí

3. Identifikační číslo nebo obdobný údaj

			0	0	2	9	1	4	7	1
--	--	--	---	---	---	---	---	---	---	---

4. Sídlo pořizovatele, kontakt

a) obec

Uherské Hradiště

b) PSČ

686 01

c) ulice (část obce)

Protzkarova

d) číslo popisné/orientační

33

e) jméno a příjmení a funkce oprávněné osoby

Ing. Martin Ševčík, oddělení územního plánování, stavebního řádu a památkové péče

II. oddíl - projednání**5. Orgán, který územně analytické podklady projednal**

Miroslava Náplavová, starostka, určený zastupitel pro územní plánování

6. Datum projednání

29. listopadu 2021

7. Výsledek projednání


Vypuštěn problém bez průmětu do ÚP:

- Slabší občanská vybavenost

Doplňen problém odvádění OV do jednoho povodí z obce v poloze v sedle

MĚSTSKÝ ÚŘAD
UHERSKÉ HRADIŠTĚ
odbor stavebního úřadu
a životního prostředí

OBEC
MEDLOVICE
PSČ: 687 41
003 62 174

 datum a podpis oprávněné osoby pořizovatele

Doklad o projednání územně analytických podkladů**I. oddíl - identifikační údaje****1. Řešené území**

Území obce Místřice

2. Název úřadu pořizovatele

MěÚ Uherské Hradiště, Odbor stavebního úřadu a životního prostředí

3. Identifikační číslo nebo obdobný údaj

			0	0	2	9	1	4	7	1
--	--	--	---	---	---	---	---	---	---	---

4. Sídlo pořizovatele, kontakt

a) obec

Uherské Hradiště

b) PSČ

686 01

c) ulice (část obce)

Protzkarova

d) číslo popisné/orientační

33

e) jméno a příjmení a funkce oprávněné osoby

Ing. Martin Ševčík, oddělení územního plánování, stavebního řádu a památkové péče

II. oddíl - projednání**5. Orgán, který územně analytické podklady projednal**

Ing. Vlastimil Jánoš, starosta, určený zastupitel pro územní plánování

6. Datum projednání

11. listopadu 2021

7. Výsledek projednání

Vypuštěny problémy bez průmětu do ÚP/nemají alternativní řešení:

- Zástavba horizontu
- §18 odst 5 – řeší se v aktuální změně ÚP
- Zvýšené nároky na odnětí ZPF – nemá průmět do ÚP
- Kanalizace a ČOV – vyřešený problém
- Dopravní obsluha JZD – nemá alternativu mimo sídlo

Doplňen požadavek na vymezení ploch pro občanské vybavení

MĚSTSKÝ ÚŘAD
 UHERSKÉ HRADIŠTĚ
 odbor stavebního úřadu
 a životního prostředí

Martin Ševčík

.....
 datum a podpis oprávněné osoby pořizovatele

Jana Ševčíková

Doklad o projednání územně analytických podkladů**I. oddíl - identifikační údaje****1. Řešené území**

Území obce Modrá

2. Název úřadu pořizovatele

MěÚ Uherské Hradiště, Odbor stavebního úřadu a životního prostředí

3. Identifikační číslo nebo obdobný údaj

			0	0	2	9	1	4	7	1
--	--	--	---	---	---	---	---	---	---	---

4. Sídlo pořizovatele, kontakt

a) obec

Uherské Hradiště

b) PSČ

686 01

c) ulice (část obce)

Protzkarova

d) číslo popisné/orientační

33

e) jméno a příjmení a funkce oprávněné osoby

Ing. Martin Ševčík, oddělení územního plánování, stavebního řádu a památkové péče

II. oddíl - projednání**5. Orgán, který územně analytické podklady projednal**

Miroslav Kovářik, starosta, určený zastupitel pro územní plánování

6. Datum projednání

9. listopadu 2021



7. Výsledek projednání

Zrušen problém nedostatečné vybavenosti (neaktuální údaje)

Zrušen problém srůstání obcí – nemá řešení v ÚP

Zrušen problém dopravní obsluhy plochy výroby – problém vyřešen dopravou mimo sídlo

MĚSTSKÝ ÚŘAD
UHERSKÉ HRADIŠTĚ
odbor stavebního úřadu
a životního prostředí

 datum a podpis oprávněné osoby pořizovatele

Doklad o projednání územně analytických podkladů**I. oddíl - identifikační údaje****1. Řešené území**

Území obce Nedachlebice

2. Název úřadu pořizovatele

MěÚ Uherské Hradiště, Odbor stavebního úřadu a životního prostředí

3. Identifikační číslo nebo obdobný údaj

			0	0	2	9	1	4	7	1
--	--	--	---	---	---	---	---	---	---	---

4. Sídlo pořizovatele, kontakt

a) obec

Uherské Hradiště

b) PSČ

686 01

c) ulice (část obce)

Protzkarova

d) číslo popisné/orientační

33

e) jméno a příjmení a funkce oprávněné osoby

Ing. Martin Ševčík, oddělení územního plánování, stavebního řádu a památkové péče

II. oddíl - projednání**5. Orgán, který územně analytické podklady projednal**

Bc. Martin Kaňovský, určený zastupitel pro územní plánování

6. Datum projednání

11. listopadu 2021

7. Výsledek projednání

Vypuštěn problém nižší vybavenosti – v území není další potenciál rozvoje


Vypuštěn problém kolize s chráněnými územími přírody

Doplněn problém chybějící cyklostezky

Doplněn problém prověření přeložek technické infrastruktury

Doplněn problém dopravní obsluhy Šraňka

MĚSTSKÝ ÚŘAD
UHERSKÉ HRADIŠTĚ
odbor stavebního úřadu
a životního prostředí

 datum a podpis oprávněné osoby pořizovatele

Doklad o projednání územně analytických podkladů**I. oddíl - identifikační údaje****1. Řešené území**

Území obce Nedakonice

2. Název úřadu pořizovatele

MěÚ Uherské Hradiště, Odbor stavebního úřadu a životního prostředí

3. Identifikační číslo nebo obdobný údaj

			0	0	2	9	1	4	7	1
--	--	--	---	---	---	---	---	---	---	---

4. Sídlo pořizovatele, kontakt

a) obec

Uherské Hradiště

b) PSČ

686 01

c) ulice (část obce)

Protzkarova

d) číslo popisné/orientační

33

e) jméno a příjmení a funkce oprávněné osoby

Ing. Martin Ševčík, oddělení územního plánování, stavebního řádu a památkové péče

II. oddíl - projednání**5. Orgán, který územně analytické podklady projednal**

Jaromír Klečka, starosta, určený zastupitel pro územní plánování

6. Datum projednání

22. listopadu 2021

7. Výsledek projednání


Vypuštěny problémy bez průmětu do ÚP:

- Liniové bariéry (Morava chybějící most)
- Negativní vlivy dopravy
- Nižší vybavenost obce
- Slabé možnosti cestovního ruchu

Doplňn problém prověřit přeložky technické infrastruktury



MĚSTSKÝ ÚŘAD
UHERSKÉ HRADIŠTĚ
odbor stavebního úřadu
a životního prostředí

22.11.2021 

.....
datum a podpis oprávněné osoby pořizovatele

Doklad o projednání územně analytických podkladů**I. oddíl - identifikační údaje****1. Řešené území**

Území obce Ořechov

2. Název úřadu pořizovatele

MěÚ Uherské Hradiště, Odbor stavebního úřadu a životního prostředí

3. Identifikační číslo nebo obdobný údaj

			0	0	2	9	1	4	7	1
--	--	--	---	---	---	---	---	---	---	---

4. Sídlo pořizovatele, kontakt

a) obec

Uherské Hradiště

b) PSČ

686 01

c) ulice (část obce)

Protzkarova

d) číslo popisné/orientační

33

e) jméno a příjmení a funkce oprávněné osoby

Ing. Martin Ševčík, oddělení územního plánování, stavebního řádu a památkové péče

II. oddíl - projednání**5. Orgán, který územně analytické podklady projednal**

Jarmila Jilgová, starostka, určený zastupitel pro územní plánování

6. Datum projednání

22. listopadu 2021

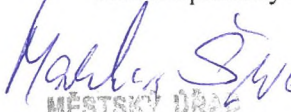
7. Výsledek projednání

Vypuštěny problémy bez průmětu do ÚP, popřípadě řešené v rozpracovaném ÚP Ořechov:

- Nižší občanská vybavenost – sídlo neskýtá dostatečný potenciál
- Násobné předimenzování ploch pro bydlení – plochy jsou aktuálně redukovány
- Nezastavěné území - odst. 5 § 18 SZ – aktuálně se řeší v ÚP Ořechov
- Zvýšené odnětí ze ZPF – chybí faktory násobící poplatky za ynětí

Doplněno:

Provéřit přeložky technické infrastruktury na styku zastavěného a nezastavěného území


 MĚSTSKÝ ÚŘAD
 UHERSKÉ HRADIŠTĚ
 odbor stavebního úřadu
 a životního prostředí
 -8-

OBEC OŘECHOV
 687 37 Ořechov 105
 IČ: 005 42 300

22. 11. 2021 
 datum a podpis oprávněné osoby pořizovatele

Doklad o projednání územně analytických podkladů

I. oddíl - identifikační údaje

1. Řešené území

Území obce Ostrožská Lhota

2. Název úřadu pořizovatele

MěÚ Uherské Hradiště, Odbor stavebního úřadu a životního prostředí

3. Identifikační číslo nebo obdobný údaj

			0	0	2	9	1	4	7	1
--	--	--	---	---	---	---	---	---	---	---

4. Sídlo pořizovatele, kontakt

a) obec

Uherské Hradiště

b) PSČ

686 01

c) ulice (část obce)

Protzkarova

d) číslo popisné/orientační

33

e) jméno a příjmení a funkce oprávněné osoby

Ing. Martin Ševčík, oddělení územního plánování, stavebního řádu a památkové péče

II. oddíl - projednání

5. Orgán, který územně analytické podklady projednal

Ing. Roman Tuháček, starosta, určený zastupitel pro územní plánování

6. Datum projednání

23. listopadu 2021

7. Výsledek projednání

Vypuštěny problémy bez průmětu do ÚP:

- Občanská vybavenost
- Vyšší odvody za odnětí ze ZPF
- Nižší dostupnost přírodních ploch

MĚSTSKÝ ÚŘAD
UHERSKÉ HRADIŠTĚ
Odbor stavebního úřadu
a životního prostředí

Martin Ševčík

[Podpis]
.....
datum a podpis oprávněné osoby pořizovatele

Doklad o projednání územně analytických podkladů**I. oddíl - identifikační údaje****1. Řešené území**

Území obce Ostrožská Nová Ves

2. Název úřadu pořizovatele

MěÚ Uherské Hradiště, Odbor stavebního úřadu a životního prostředí

3. Identifikační číslo nebo obdobný údaj

			0	0	2	9	1	4	7	1
--	--	--	---	---	---	---	---	---	---	---

4. Sídlo pořizovatele, kontakt

a) obec

Uherské Hradiště

b) PSČ

686 01

c) ulice (část obce)

Protzkarova

d) číslo popisné/orientační

33

e) jméno a příjmení a funkce oprávněné osoby

Ing. Martin Ševčík, oddělení územního plánování, stavebního řádu a památkové péče

II. oddíl - projednání**5. Orgán, který územně analytické podklady projednal**

Ing. Jaroslava Bedřichová, starostka, určený zastupitel pro územní plánování


6. Datum projednání

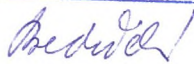
1. listopadu 2021

7. Výsledek projednání

Upravena formulace problému 3 – liniové a plošné bariéry
 Doplněna formulace problému 7 o nové údaje
 Upravena formulace problému 8 – problém řešený
 Problémy 10 a 11 sloučeny do jednoho
 Doplněn problém 18 – chybějící přeložky TI limitující sídlo

MĚSTSKÝ ÚŘAD
 UHERSKÉ HRADIŠTĚ
 odbor stavebního úřadu
 a životního prostředí





.....
 datum a podpis oprávněné osoby pořizovatele

Doklad o projednání územně analytických podkladů**I. oddíl - identifikační údaje****1. Řešené území**

Území městysu Osvětimany

2. Název úřadu pořizovatele

MěÚ Uherské Hradiště, Odbor stavebního úřadu a životního prostředí

3. Identifikační číslo nebo obdobný údaj

			0	0	2	9	1	4	7	1
--	--	--	---	---	---	---	---	---	---	---

4. Sídlo pořizovatele, kontakt

a) obec

Uherské Hradiště

b) PSČ

686 01

c) ulice (část obce)

Protzkarova

d) číslo popisné/orientační

33

e) jméno a příjmení a funkce oprávněné osoby

Ing. Martin Ševčík, oddělení územního plánování, stavebního řádu a památkové péče

II. oddíl - projednání**5. Orgán, který územně analytické podklady projednal**

Aleš Pfeiffer, starosta, určený zastupitel pro územní plánování

6. Datum projednání


12. listopadu 2021

7. Výsledek projednání

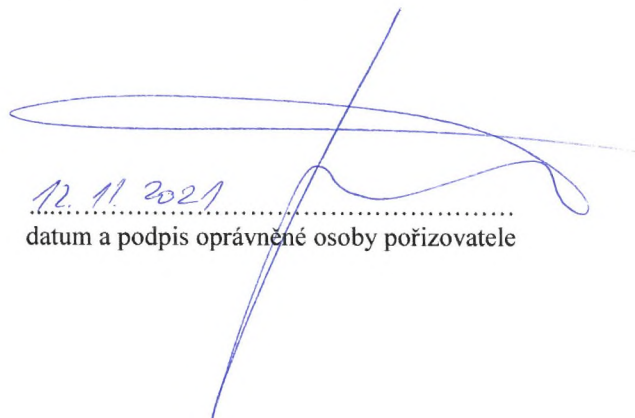
Vypuštěny problémy bez průmětu do ÚP:

- Poloha obce – nemá průmět do ÚP, přeshraniční vlivu se neprojevují
- Nižší vybavenost obce - obec nemá záměr vymezovat nové plochy OV

Doplňen problém – prověřit potřebu přeložek technické infrastruktury v zastavěném území a zastavitelných plochách



 MĚSTSKÝ ÚŘAD
 UHERSKÉ HRADIŠTĚ
 Odbor stavebního úřadu
 a životního prostředí



 12. 11. 2021
 datum a podpis oprávněné osoby pořizovatele

Doklad o projednání územně analytických podkladů**I. oddíl - identifikační údaje****1. Řešené území**

Území obce Podolí

2. Název úřadu pořizovatele

MěÚ Uherské Hradiště, Odbor stavebního úřadu a životního prostředí

3. Identifikační číslo nebo obdobný údaj

			0	0	2	9	1	4	7	1
--	--	--	---	---	---	---	---	---	---	---

4. Sídlo pořizovatele, kontakt

a) obec

Uherské Hradiště

b) PSČ

686 01

c) ulice (část obce)

Protzkarova

d) číslo popisné/orientační

33

e) jméno a příjmení a funkce oprávněné osoby

Ing. Martin Ševčík, oddělení územního plánování, stavebního řádu a památkové péče

II. oddíl - projednání**5. Orgán, který územně analytické podklady projednal**

Lubomír Novotný místostarosta, určený zastupitel pro územní plánování

6. Datum projednání

16. listopadu 2021

7. Výsledek projednání

Vypuštěny problémy bez průmětu do ÚP Podolí:

- negativní vlivy z polohy v rozvojové ose – nemá řešení ÚP
- zvýšené nároky na vynětí ploch ze ZPF
- stoková síť a silnice I/50H – plochy pro kanalizaci vymezeny, silnice I/50H přesunuta do kategorie silnice III. třídy

MĚSTSKÝ ÚŘAD
UHERSKÉ HRADIŠTĚ
odbor stavebního úřadu
a životního prostředí

Martin Ševčík

OBEC PODOLÍ
686 04 Podolí 190
tel.: 572 574 130
fax: 002 91 242

.....
datum a podpis oprávněné osoby pořizovatele

[Handwritten signature]

Doklad o projednání územně analytických podkladů**I. oddíl - identifikační údaje****1. Řešené území**

Území obce Polešovice

2. Název úřadu pořizovatele

MěÚ Uherské Hradiště, Odbor stavebního úřadu a životního prostředí

3. Identifikační číslo nebo obdobný údaj

			0	0	2	9	1	4	7	1
--	--	--	---	---	---	---	---	---	---	---

4. Sídlo pořizovatele, kontakt

a) obec

Uherské Hradiště

b) PSČ

686 01

c) ulice (část obce)

Protzkarova

d) číslo popisné/orientační

33

e) jméno a příjmení a funkce oprávněné osoby

Ing. Martin Ševčík, oddělení územního plánování, stavebního řádu a památkové péče

II. oddíl - projednání**5. Orgán, který územně analytické podklady projednal**

Ing. Michal Zapletal, starosta, určený zastupitel pro územní plánování

6. Datum projednání

1. listopadu 2021

7. Výsledek projednání

Vypuštěn problém „Střední vybavenost obce, střední nutnost vyjížděky...“ – není řešitelný v ÚP

Aktualizovány údaje o pořízení územních studií

Konkretizován problém ploch těžby ŠP


Konkretizován problém poddimenzovaných veřejných prostranství

Aktualizovány údaje o podmínkách cyklo dopravy

MĚSTSKÝ ÚŘAD
 UHERSKÉ HRADIŠTĚ
 odbor stavebního úřadu
 a životního prostředí



ING. MICHAL ZAPLETAL

1.11.2021 

.....
 datum a podpis oprávněné osoby pořizovatele

Doklad o projednání územně analytických podkladů

I. oddíl - identifikační údaje

1. Řešené území

Území obce Popovice

2. Název úřadu pořizovatele

MěÚ Uherské Hradiště, odbor architektury, plánování a rozvoje, oddělení územního plánování

3. Identifikační číslo nebo obdobný údaj

			0	0	2	9	1	4	7	1
--	--	--	---	---	---	---	---	---	---	---

4. Sídlo pořizovatele, kontakt

a) obec

Uherské Hradiště

b) PSČ

686 01

c) ulice (část obce)

Masarykovo nám.

d) číslo popisné/orientační

19

e) jméno a příjmení a funkce oprávněné osoby

Ing. Martin Ševčík, referent odd. územního plánování, odbor APR

II. oddíl - projednání

5. Orgán, který územně analytické podklady projednal

Ing. Martin Slováček, starosta a určený zastupitel pro ÚP

6. Datum projednání

24. listopadu 2021

7. Výsledek projednání

Vypuštěny problémy bez průmětu do ÚP:

- Nižší vybavenost občanská obce
- Zvýšené odvody za odnětí ZPF

MĚSTSKÝ ÚŘAD
UHERSKÉ HRADIŠTĚ
odbor územního úřadu
a životního prostředí

Martin Ševčík

.....
datum a podpis oprávněné osoby pořizovatele

.....

Doklad o projednání územně analytických podkladů**I. oddíl - identifikační údaje****1. Řešené území**

Území obce Salaš

2. Název úřadu pořizovatele

MěÚ Uherské Hradiště, Odbor stavebního úřadu a životního prostředí

3. Identifikační číslo nebo obdobný údaj

			0	0	2	9	1	4	7	1
--	--	--	---	---	---	---	---	---	---	---

4. Sídlo pořizovatele, kontakt

a) obec

Uherské Hradiště

b) PSČ

686 01

c) ulice (část obce)

Protzkarova

d) číslo popisné/orientační

33

e) jméno a příjmení a funkce oprávněné osoby

Ing. Martin Ševčík, oddělení územního plánování, stavebního řádu a památkové péče

II. oddíl - projednání**5. Orgán, který územně analytické podklady projednal**

Jitka Točková, starosta, určený zastupitel pro územní plánování

6. Datum projednání

9. listopadu 2021


7. Výsledek projednání

Vypuštěn problém nižší občanské vybavenosti – v území není potenciál jejího rozvoje


Vypuštěn problém dotyku výroby s bydlením – v současné době nemá problém řešení ani alternativu

Upraveny formulace problémů blíže formulacím zadání územního plánu

MĚSTSKÝ ÚŘAD
UHERSKÉ HRADIŠTĚ
odbor stavebního úřadu
a životního prostředí



.....
datum a podpis oprávněné osoby pořizovatele



Doklad o projednání územně analytických podkladů**I. oddíl - identifikační údaje****1. Řešené území**

Území obce Staré Hutě

2. Název úřadu pořizovatele

MěÚ Uherské Hradiště, Odbor stavebního úřadu a životního prostředí

3. Identifikační číslo nebo obdobný údaj

			0	0	2	9	1	4	7	1
--	--	--	---	---	---	---	---	---	---	---

4. Sídlo pořizovatele, kontakt

a) obec	b) PSČ
Uherské Hradiště	686 01

c) ulice (část obce)	d) číslo popisné/orientační
Protzkarova	33

e) jméno a příjmení a funkce oprávněné osoby
Ing. Martin Ševčík, oddělení územního plánování, stavebního řádu a památkové péče

II. oddíl - projednání**5. Orgán, který územně analytické podklady projednal**

Sylvia Kočířová, starostka, určený zastupitel pro územní plánování

6. Datum projednání

16. listopadu 2021


7. Výsledek projednání

Vypuštěny problémy bez průmětu do ÚP:

- Specifická oblast – nemá průmět
- Občanská vybavenost – vypuštěno, údaje korigovány, sídlo v rámci možností saturováno
- Zvýšené odvody ae vynětí ZPF – nepravda

Konkretizovány formulace vybraných problémů do tezí zadání ÚP

MĚSTSKÝ ÚŘAD
 UHERSKÉ HRADIŠTĚ
 odbor stavebního úřadu
 a životního prostředí



OBEC STARÉ HUTĚ
 okres Uherské Hradiště
 IČ: 003 62 476


.....
datum a podpis oprávněné osoby pořizovatele

Doklad o projednání územně analytických podkladů

I. oddíl - identifikační údaje

1. Řešené území

Území města Staré Město

2. Název úřadu pořizovatele

MěÚ Uherské Hradiště, Odbor stavebního úřadu a životního prostředí

3. Identifikační číslo nebo obdobný údaj

			0	0	2	9	1	4	7	1
--	--	--	---	---	---	---	---	---	---	---

4. Sídlo pořizovatele, kontakt

a) obec	b) PSČ
Uherské Hradiště	686 01

c) ulice (část obce)	d) číslo popisné/orientační
Protzkarova	33

e) jméno a příjmení a funkce oprávněné osoby
 Ing. Martin Ševčík, oddělení územního plánování, stavebního řádu a památkové péče

II. oddíl - projednání

5. Orgán, který územně analytické podklady projednal

Ing. Kamil Psočka, starosta, určený zastupitel pro územní plánování

6. Datum projednání


11. listopadu 2021

7. Výsledek projednání

Odstraněny problémy:

- Rezerva pro kanál D-O-L – plochy vymezeny v ÚP
- Občanská vybavenost – nepředstavuje problém v území – nejsou záměry ani na vymezení nových ploch, ani na redukci ploch stávajících
- Zátěž území vyplývající z polohy obce v sídlení struktuře (hluk, tranzit, etc...) – nemá průmět do ÚP
- Nízká kvalita krajiny – řeší se probíhajícími komplexními pozemkovými úpravami (účelnější nástroj)
- PP Čerták ve styku se zastavěným územím + oplocení – areály mají zachovány nezbytnou průchodnost, probíhá revitalizace území
- Areály zahrádkářských kolonií komplikují průchodnost území – nepravda, základní průchodnost je zachována
- Ohrožení povodněmi – realizovaná protipovodňová opatření na řece Moravě i Salašce

MĚSTSKÝ ÚŘAD
 UHERSKÉ HRADIŠTĚ
 Odbor stavebního úřadu
 a životního prostředí



Ing. Kamil Psočka
 Digitálně podepsal Ing. Kamil Psočka
 Datum: 2021.11.10 17:16:13 +01'00'

.....
 datum a podpis oprávněné osoby pořizovatele

Doklad o projednání územně analytických podkladů**I. oddíl - identifikační údaje****1. Řešené území**

Území obce Stříbrnice

2. Název úřadu pořizovatele

MěÚ Uherské Hradiště, Odbor stavebního úřadu a životního prostředí

3. Identifikační číslo nebo obdobný údaj

			0	0	2	9	1	4	7	1
--	--	--	---	---	---	---	---	---	---	---

4. Sídlo pořizovatele, kontakt

a) obec

Uherské Hradiště

b) PSČ

686 01

c) ulice (část obce)

Protzkarova

d) číslo popisné/orientační

33

e) jméno a příjmení a funkce oprávněné osoby

Ing. Martin Ševčík, oddělení územního plánování, stavebního řádu a památkové péče

II. oddíl - projednání**5. Orgán, který územně analytické podklady projednal**

Petr Matoušek, starosta, určený zastupitel pro územní plánování

6. Datum projednání


4. ledna 2022

7. Výsledek projednání

Vypuštěny problémy:

- Zvýšené odvody ZPF – v území se neuplatňují násobící faktory za odnětí ZPF
- Plochy výroby v dotyku s obytnou zástavbou – problém vyřešen v ÚP

Upraveny formulace problémů směrem tezí zadání ÚP



datum a podpis oprávněné osoby pořizovatele

Doklad o projednání územně analytických podkladů**I. oddíl - identifikační údaje****1. Řešené území**

Území obce Stupava

2. Název úřadu pořizovatele

MěÚ Uherské Hradiště, Odbor stavebního úřadu a životního prostředí

3. Identifikační číslo nebo obdobný údaj

			0	0	2	9	1	4	7	1
--	--	--	---	---	---	---	---	---	---	---

4. Sídlo pořizovatele, kontakt

a) obec

Uherské Hradiště

b) PSČ

686 01

c) ulice (část obce)

Protzkarova

d) číslo popisné/orientační

33

e) jméno a příjmení a funkce oprávněné osoby

Ing. Martin Ševčík, oddělení územního plánování, stavebního řádu a památkové péče

II. oddíl - projednání**5. Orgán, který územně analytické podklady projednal**

Rudolf Škrabal, určený zastupitel pro územní plánování

6. Datum projednání

11. listopadu 2021

7. Výsledek projednání

Odstraněny problémy bez průmětu do ÚP:

- odlehlá poloha, poloha ve specifické oblasti
- zrušen problém vyšších odvodů za vynětí ploch ze ZPF – nemá průmět
- zrušen problém nestálosti vhodných podmínek pro turistický ruch (lyžování)

Mírně upraveny formulace zbývajících problémů k řešení v ÚPD

MĚSTSKÝ ÚŘAD
 UHERSKÉ HRADIŠTĚ
 odbor stavebního úřadu
 a životního prostředí

Martin Ševčík

 datum a podpis oprávněné osoby pořizovatele

HAVLICEK ZP.

Doklad o projednání územně analytických podkladů**I. oddíl - identifikační údaje****1. Řešené území**

Území obce Sušice

2. Název úřadu pořizovatele

MěÚ Uherské Hradiště, Odbor stavebního úřadu a životního prostředí

3. Identifikační číslo nebo obdobný údaj

			0	0	2	9	1	4	7	1
--	--	--	---	---	---	---	---	---	---	---

4. Sídlo pořizovatele, kontakt

a) obec

Uherské Hradiště

b) PSČ

686 01

c) ulice (část obce)

Protzkarova

d) číslo popisné/orientační

33

e) jméno a příjmení a funkce oprávněné osoby

Ing. Martin Ševčík, oddělení územního plánování, stavebního řádu a památkové péče

II. oddíl - projednání**5. Orgán, který územně analytické podklady projednal**

Bc. Ladislava Vlachynská, určený zastupitel pro územní plánování

6. Datum projednání

1. listopadu 2021

7. Výsledek projednání

S uvedenými problémy k řešení souhlasím.

MĚSTSKÝ ÚŘAD
UHERSKÉ HRADIŠTĚ
odbor stavebního úřadu
a životního prostředí




.....
datum a podpis oprávněné osoby pořizovatele

Doklad o projednání územně analytických podkladů**I. oddíl - identifikační údaje****1. Řešené území**

Území obce Svárov

2. Název úřadu pořizovatele

MěÚ Uherské Hradiště, Odbor stavebního úřadu a životního prostředí

3. Identifikační číslo nebo obdobný údaj

			0	0	2	9	1	4	7	1
--	--	--	---	---	---	---	---	---	---	---

4. Sídlo pořizovatele, kontakt

a) obec

Uherské Hradiště

b) PSČ

686 01

c) ulice (část obce)

Protzkarova

d) číslo popisné/orientační

33

e) jméno a příjmení a funkce oprávněné osoby

Ing. Martin Ševčík, oddělení územního plánování, stavebního řádu a památkové péče

II. oddíl - projednání**5. Orgán, který územně analytické podklady projednal**

Radek Ondra, určený zastupitel pro územní plánování

6. Datum projednání

11. listopadu 2021

7. Výsledek projednání

Odstraněny problémy bez řešení v ÚP či alternativ:

- Nižší vybavenost obce – v území není další potenciál rozvoje OV
- Pokles obyvatel – řeší se v probíhající změně ÚP
- Kanalizace a ČOV – řeší se v probíhající změně ÚP
- Slabé předpoklady rekreace – území nemá podmínky pro další rozvoj
- Horší dopravní dostupnost obce – danost území

Doplněno: prověřit potřebu přeložek TI (VN. apod.)

MĚSTSKÝ ÚŘAD
UHERSKÉ HRADIŠTĚ
odbor stavebního úřadu
a životního prostředí

Martin Ševčík

Ondra

.....
datum a podpis oprávněné osoby pořizovatele

Doklad o projednání územně analytických podkladů

I. oddíl - identifikační údaje

1. Řešené území

Území obce Topolná

2. Název úřadu pořizovatele

MěÚ Uherské Hradiště, Odbor stavebního úřadu a životního prostředí

3. Identifikační číslo nebo obdobný údaj

			0	0	2	9	1	4	7	1
--	--	--	---	---	---	---	---	---	---	---

4. Sídlo pořizovatele, kontakt

a) obec Uherské Hradiště	b) PSČ 686 01
-----------------------------	------------------

c) ulice (část obce) Protzkarova	d) číslo popisné/orientační 33
-------------------------------------	-----------------------------------

e) jméno a příjmení a funkce oprávněné osoby Ing. Martin Ševčík, oddělení územního plánování, stavebního řádu a památkové péče	
---	--

II. oddíl - projednání

5. Orgán, který územně analytické podklady projednal

Mgr. Hana Marášková, určený zastupitel pro územní plánování

6. Datum projednání

15. listopadu 2021

7. Výsledek projednání

Vypuštěny problémy bez průřezu do ÚP:

- Nižší vybavenost obce – není záměr na vymezení nových ploch
- Střední fragmentace území – nemá průřez, KopÚ schváleny

Doplňen problém „přeložky technické infrastruktury“

MĚSTSKÝ ÚŘAD
UHERSKÉ HRADIŠTĚ
odbor stavebního úřadu
a životního prostředí

Martin Ševčík

[Podpis]
.....
datum a podpis oprávněné osoby pořizovatele

Doklad o projednání územně analytických podkladů**I. oddíl - identifikační údaje****1. Řešené území**

Území obce Traplice

2. Název úřadu pořizovatele

MěÚ Uherské Hradiště, Odbor stavebního úřadu a životního prostředí

3. Identifikační číslo nebo obdobný údaj

			0	0	2	9	1	4	7	1
--	--	--	---	---	---	---	---	---	---	---

4. Sídlo pořizovatele, kontakt

a) obec

Uherské Hradiště

b) PSČ

686 01

c) ulice (část obce)

Protzkarova

d) číslo popisné/orientační

33

e) jméno a příjmení a funkce oprávněné osoby

Ing. Martin Ševčík, oddělení územního plánování, stavebního řádu a památkové péče

II. oddíl - projednání**5. Orgán, který územně analytické podklady projednal**

Ing. Milan Rozum, starosta, určený zastupitel pro územní plánování

6. Datum projednání

8. listopadu 2021


7. Výsledek projednání

Vypuštěn problém nedostatečné vybavenosti obce

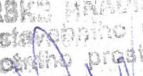
Konkretizovány formulace některých problémů

Vypuštěn duplicitně uvedený problém organizace veřejných prostranství v zastavitelných plochách sídla

Vypuštěn problém scházejících předpokladů rekreace – nejedná se o problém



MĚSTSKÝ ÚŘAD
 UHERSKÉ HRADIŠTĚ
 odbor stavebního úřadu
 a životního prostředí


.....
datum a podpis oprávněné osoby pořizovatele

Doklad o projednání územně analytických podkladů**I. oddíl - identifikační údaje****1. Řešené území**

Území obce Tučapy

2. Název úřadu pořizovatele

MěÚ Uherské Hradiště, Odbor stavebního úřadu a životního prostředí

3. Identifikační číslo nebo obdobný údaj

			0	0	2	9	1	4	7	1
--	--	--	---	---	---	---	---	---	---	---

4. Sídlo pořizovatele, kontakt

a) obec

Uherské Hradiště

b) PSČ

686 01

c) ulice (část obce)

Protzkarova

d) číslo popisné/orientační

33

e) jméno a příjmení a funkce oprávněné osoby

Ing. Martin Ševčík, oddělení územního plánování, stavebního řádu a památkové péče

II. oddíl - projednání**5. Orgán, který územně analytické podklady projednal**


František Hrančík, určený zastupitel pro územní plánování


6. Datum projednání

4. ledna 2022

7. Výsledek projednání

- Vypuštěn problém „nízký potenciál cestovního ruchu“ – nejedná se o problém
- Problém občanské vybavenosti a integrace ekonomických funkcí v obytné zástavbě sloučeny do jednoho – jde o tentýž problém
- Upraveny formulace problémů směrem k teším zadání územního plánu





 datum a podpis oprávněné osoby pořizovatele

Doklad o projednání územně analytických podkladů**I. oddíl - identifikační údaje****1. Řešené území**

Území obce Tupesy

2. Název úřadu pořizovatele

MěÚ Uherské Hradiště, Odbor stavebního úřadu a životního prostředí

3. Identifikační číslo nebo obdobný údaj

			0	0	2	9	1	4	7	1
--	--	--	---	---	---	---	---	---	---	---

4. Sídlo pořizovatele, kontakt

a) obec

Uherské Hradiště

b) PSČ

686 01

c) ulice (část obce)

Protzkarova

d) číslo popisné/orientační

33

e) jméno a příjmení a funkce oprávněné osoby

Ing. Martin Ševčík, oddělení územního plánování, stavebního řádu a památkové péče

II. oddíl - projednání**5. Orgán, který územně analytické podklady projednal**

Mgr. Oldřich Vávra, starosta, určený zastupitel pro územní plánování

6. Datum projednání

9. listopadu 2021

7. Výsledek projednání

Aktualizovány údaje pro RURÚ


Doplněn problém parkování

Doplněn problém absence spolkového zázemí

Absence plochy pro bezpečnou bezmotorovou dopravu žáků Tupesy – Zlechov – Břestek



MĚSTSKÝ ÚŘAD
 UHERSKÉ HRADIŠTĚ
 odbor stavebního úřadu
 a životního prostředí



datum a podpis oprávněné osoby pořizovatele

Doklad o projednání územně analytických podkladů**I. oddíl - identifikační údaje****1. Řešené území**

Území města Uherské Hradiště

2. Název úřadu pořizovatele

MěÚ Uherské Hradiště, Odbor stavebního úřadu a životního prostředí

3. Identifikační číslo nebo obdobný údaj

			0	0	2	9	1	4	7	1
--	--	--	---	---	---	---	---	---	---	---

4. Sídlo pořizovatele, kontakt

a) obec

Uherské Hradiště

b) PSČ

686 01

c) ulice (část obce)

Protzkarova

d) číslo popisné/orientační

33

e) jméno a příjmení a funkce oprávněné osoby

Ing. Martin Ševčík, oddělení územního plánování, stavebního řádu a památkové péče

II. oddíl - projednání**5. Orgán, který územně analytické podklady projednal**

Ing. Stanislav Blaha, starosta, určený zastupitel pro územní plánování

6. Datum projednání

19. listopadu 2021

7. Výsledek projednání

Vypuštěny problémy bez průmětu do ÚP:

- Omezení tvarem a velikostí katastrálního území
- Jediné přemostění Moravy – plochy vymezeny
- Jediné dopravní napojení západního sektoru města – plochy vymezeny
- Veřejná prostranství – místy neuspokojivý funkční či estetický stav – nemá řešení v ÚP
- Cyklostezka Staré Město – Uherské Hradiště – plochy vymezeny v ÚP

Doplňeno:

- Chybějící přeložky technické infrastruktury na styku nezastavěného území a zastavitelných ploch

MĚSTSKÝ ÚŘAD
 UHERSKÉ HRADIŠTĚ
 odbor stavebního úřadu
 a životního prostředí

Martin Ševčík

Blaha

.....
 datum a podpis oprávněné osoby pořizovatele

Doklad o projednání územně analytických podkladů

I. oddíl - identifikační údaje

1. Řešené území

Území města Uherský Ostroh

2. Název úřadu pořizovatele

MěÚ Uherské Hradiště, Odbor stavebního úřadu a životního prostředí

3. Identifikační číslo nebo obdobný údaj

			0	0	2	9	1	4	7	1
--	--	--	---	---	---	---	---	---	---	---

4. Sídlo pořizovatele, kontakt

a) obec

Uherské Hradiště

b) PSČ

686 01

c) ulice (část obce)

Protzkarova

d) číslo popisné/orientační

33

e) jméno a příjmení a funkce oprávněné osoby

Ing. Martin Ševčík, oddělení územního plánování, stavebního řádu a památkové péče

II. oddíl - projednání

5. Orgán, který územně analytické podklady projednal

Ing. Vlastimil Petřík, starosta, určený zastupitel pro územní plánování

6. Datum projednání

24. listopadu 2021

7. Výsledek projednání

Vypuštěny problémy bez průmětu do ÚP:

- Dopravní zátěž sídla - plochy vymezeny
- Občanská vybavenost obce

Doplněno:

- Provéřít možnosti vymístění ploch výroby ze zastavěného území

MĚSTSKÝ ÚŘAD
UHERSKÉ HRADIŠTĚ
odbor stavebního úřadu
a životního prostředí
-6-

Martin Ševčík

MŠ

.....
datum a podpis oprávněné osoby pořizovatele

Doklad o projednání územně analytických podkladů**I. oddíl - identifikační údaje****1. Řešené území**

Území obce Újezdec

2. Název úřadu pořizovatele

MěÚ Uherské Hradiště, Odbor stavebního úřadu a životního prostředí

3. Identifikační číslo nebo obdobný údaj

			0	0	2	9	1	4	7	1
--	--	--	---	---	---	---	---	---	---	---

4. Sídlo pořizovatele, kontakt

a) obec

Uherské Hradiště

b) PSČ

686 01

c) ulice (část obce)

Protzkarova

d) číslo popisné/orientační

33

e) jméno a příjmení a funkce oprávněné osoby

Ing. Martin Ševčík, oddělení územního plánování, stavebního řádu a památkové péče

II. oddíl - projednání**5. Orgán, který územně analytické podklady projednal**

Zdeněk Gottwald, starosta, určený zastupitel pro územní plánování

6. Datum projednání

22. listopadu 2021

7. Výsledek projednání


Vypuštěny problémy bez průmětu do ÚP:

- Nižší občanská vybavenost
- Nižší dostupnost přírodních ploch
- Zvýšené nároky na vynětí ze ZPF
- Chybějící ČOV – plochy vymezeny

Doplněno:

- Provéřit přeložky technické infrastruktury

Martin Ševčík
 MĚSTSKÝ ÚŘAD
 UHERSKÉ HRADIŠTĚ
 odbor stavebního úřadu
 a životního prostředí



[Signature]

 datum a podpis oprávněné osoby pořizovatele

Doklad o projednání územně analytických podkladů**I. oddíl - identifikační údaje****1. Řešené území**

Území obce Vážany

2. Název úřadu pořizovatele

MěÚ Uherské Hradiště, Odbor stavebního úřadu a životního prostředí

3. Identifikační číslo nebo obdobný údaj

			0	0	2	9	1	4	7	1
--	--	--	---	---	---	---	---	---	---	---

4. Sídlo pořizovatele, kontakt

a) obec

Uherské Hradiště

b) PSČ

686 01

c) ulice (část obce)

Protzkarova

d) číslo popisné/orientační

33

e) jméno a příjmení a funkce oprávněné osoby

Ing. Martin Ševčík, oddělení územního plánování, stavebního řádu a památkové péče

II. oddíl - projednání**5. Orgán, který územně analytické podklady projednal**

Bc. Markéta Pavlíčková, starostka, určený zastupitel pro územní plánování

6. Datum projednání

22. listopadu 2021

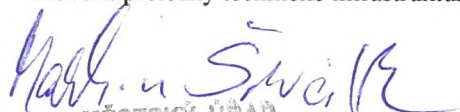
7. Výsledek projednání


Vypuštěny problémy bez předmětu do ÚP a problémy řešené v rozpracovaném ÚP:

- Nižší občanská vybavenost obce – saturováno
- Nízké procento využití zastavitelných ploch bydlení – problém řešený rozpracovaným ÚP
- ÚS1 – zpracovaná, zaregistrovaná
- Nižší dostupnost přírodních ploch – nemá předmět do ÚP
- Zvýšené nároky na vynětí ze ZPF – chybí násobící faktory

Doplněno:

- Provéřit přeložky technické infrastruktury


 MĚSTSKÝ ÚŘAD
 UHERSKÉ HRADIŠTĚ
 odbor stavebního úřadu
 a životního prostředí
 -8-

22. 11. 2021 
 datum a podpis oprávněné osoby pořizovatele

Doklad o projednání územně analytických podkladů**I. oddíl - identifikační údaje****1. Řešené území**

Území obce Velehrad

2. Název úřadu pořizovatele

MěÚ Uherské Hradiště, Odbor stavebního úřadu a životního prostředí

3. Identifikační číslo nebo obdobný údaj

			0	0	2	9	1	4	7	1
--	--	--	---	---	---	---	---	---	---	---

4. Sídlo pořizovatele, kontakt

a) obec

Uherské Hradiště

b) PSČ

686 01

c) ulice (část obce)

Protzkarova

d) číslo popisné/orientační

33

e) jméno a příjmení a funkce oprávněné osoby

Ing. Martin Ševčík, oddělení územního plánování, stavebního řádu a památkové péče

II. oddíl - projednání**5. Orgán, který územně analytické podklady projednal**

Mgr. Aleš Mergental, starosta, určený zastupitel pro územní plánování

6. Datum projednání

2. listopadu 2021

7. Výsledek projednání

Upravena formulace problému „srůstání obcí“

Vypuštěn problém střední vybavenosti obce občanskou vybaveností

Upravena formulace problému dlouhodobého poklesu obyvatel

Vypuštěn problém dopravní obsluhy ploch výroby Tupesy – irelevantní (neděje se přes obec Velehrad díky dopravnímu omezení)

Doplněny problémy a) scházející plochy technického zázemí obce a b) prověřit potřebu přeložek technické infrastruktury na okrajích sídla



MĚSTSKÝ ÚŘAD
UHERSKÉ HRADIŠTĚ
odbor stavebního úřadu
a životního prostředí

2.11.2021 *Aleš Mergental*
datum a podpis oprávněné osoby pořizovatele

Doklad o projednání územně analytických podkladů**I. oddíl - identifikační údaje****1. Řešené území**

Území obce Zlámanec

2. Název úřadu pořizovatele

MěÚ Uherské Hradiště, Odbor stavebního úřadu a životního prostředí

3. Identifikační číslo nebo obdobný údaj

			0	0	2	9	1	4	7	1
--	--	--	---	---	---	---	---	---	---	---

4. Sídlo pořizovatele, kontakt

a) obec

Uherské Hradiště

b) PSČ

686 01

c) ulice (část obce)

Protzkarova

d) číslo popisné/orientační

33

e) jméno a příjmení a funkce oprávněné osoby

Ing. Martin Ševčík, oddělení územního plánování, stavebního řádu a památkové péče

II. oddíl - projednání**5. Orgán, který územně analytické podklady projednal**

Jiří Chmela, starosta, určený zastupitel pro územní plánování

6. Datum projednání

2. listopadu 2021


7. Výsledek projednání

Problém 1 vypuštěn – obec disponuje MŠ, hospodou, obchodem a ordinací lékaře

S ostatními problémy souhlasím




MĚSTSKÝ ÚŘAD
UHERSKÉ HRADIŠTĚ
odbor stavebního úřadu
a životního prostředí


.....
datum a podpis oprávněné osoby pořizovatele

Doklad o projednání územně analytických podkladů**I. oddíl - identifikační údaje****1. Řešené území**

Území obce Zlechov

2. Název úřadu pořizovatele

MěÚ Uherské Hradiště, Odbor stavebního úřadu a životního prostředí

3. Identifikační číslo nebo obdobný údaj

			0	0	2	9	1	4	7	1
--	--	--	---	---	---	---	---	---	---	---

4. Sídlo pořizovatele, kontakt

a) obec

Uherské Hradiště

b) PSČ

686 01

c) ulice (část obce)

Protzkarova

d) číslo popisné/orientační

33

e) jméno a příjmení a funkce oprávněné osoby

Ing. Martin Ševčík, oddělení územního plánování, stavebního řádu a památkové péče

II. oddíl - projednání**5. Orgán, který územně analytické podklady projednal**

Ing. Ondřej Machala, starosta, určený zastupitel pro územní plánování

6. Datum projednání

9. listopadu 2021

7. Výsledek projednáníUpraveny formulace některých problémů
S uvedenými problémy souhlasím


MĚSTSKÝ ÚŘAD
UHERSKÉ HRADIŠTĚ
odbor stavebního úřadu
a životního prostředí


.....
datum a podpis oprávněné osoby pořizovatele