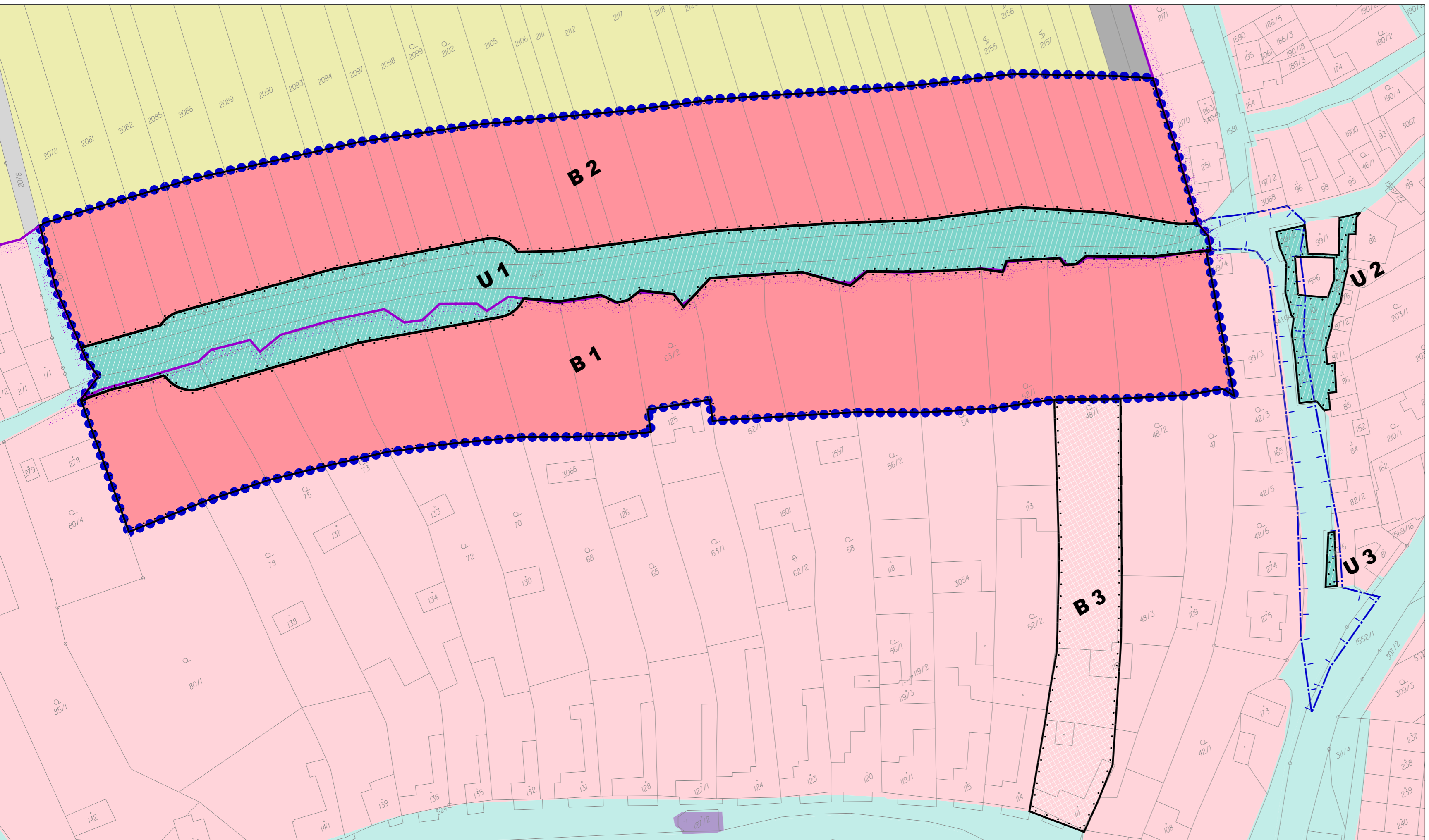















2. URBANISTICKÉ ŘEŠENÍ




LEGENDA

-  HRANICE ZASTAVĚNÉHO ÚZEMÍ
-  HRANICE ŘEŠENÉHO ÚZEMÍ DLE ÚP VÁŽANY
-  HRANICE ROZŠÍŘENÍ ŘEŠENÉHO ÚZEMÍ DLE TÉTO STUDIE
-  HRANICE NÁVRHOVÝCH PLOCH

TYPY PLOCH V ŘEŠENÉM ÚZEMÍ

-  BYDLENÍ - stávající
-  **B 1** BYDLENÍ - navrhované
-  ULICE - stávající
-  **U 1** ULICE - navrhovaná
-  DROBNÁ DRŽBA - stávající
-  CESTA - stávající
-  CESTA - navrhovaná
-  JINÁ HLAVNÍ FUNKCE OPROTÍ ÚZEMNÍMU PLÁNU
STAVBY INFRASTRUKTURY V SOULADU S ÚZEMNÍM PLÁNEM
-  ZMĚNA FUNKCE OPROTÍ ÚZEMNÍMU PLÁNU
ZRUŠENÍ PLOCHY ZMĚNY A NAVRÁČENÍ PŮVODNÍ FUNKCE

TATO ÚZEMNÍ STUDIE NEBYLA ZCELA DOKONČENA,
JELIKOŽ SE BĚHEM ZPRACOVÁNÍ DOSPĚLO K ZÁVĚRU,
ŽE ŘEŠENÉ ÚZEMÍ NENÍ MOŽNÉ V DANÝCH PODMÍNKÁCH ZASTAVĚT.

AUTORIZOVANÁ OSOBA: ING.ARCH. PŘEMYSL ŽENČÁK	
VYPRACOVALA: ING.ARCH. OLGA HAMŠIKOVÁ	 OLGA HAMŠIKOVÁ RYBNÍČEK 492 783 96 ÚJEZD
OBJEDNATEL: OBEC VÁŽANY	
ÚZEMNÍ STUDIE VÁŽANY - US 1	
2. URBANISTICKÉ ŘEŠENÍ	
KRAJ ZLÍNSKÝ	PROSINEC 2019
	1 : 1 000