SITUACE
M 1:500

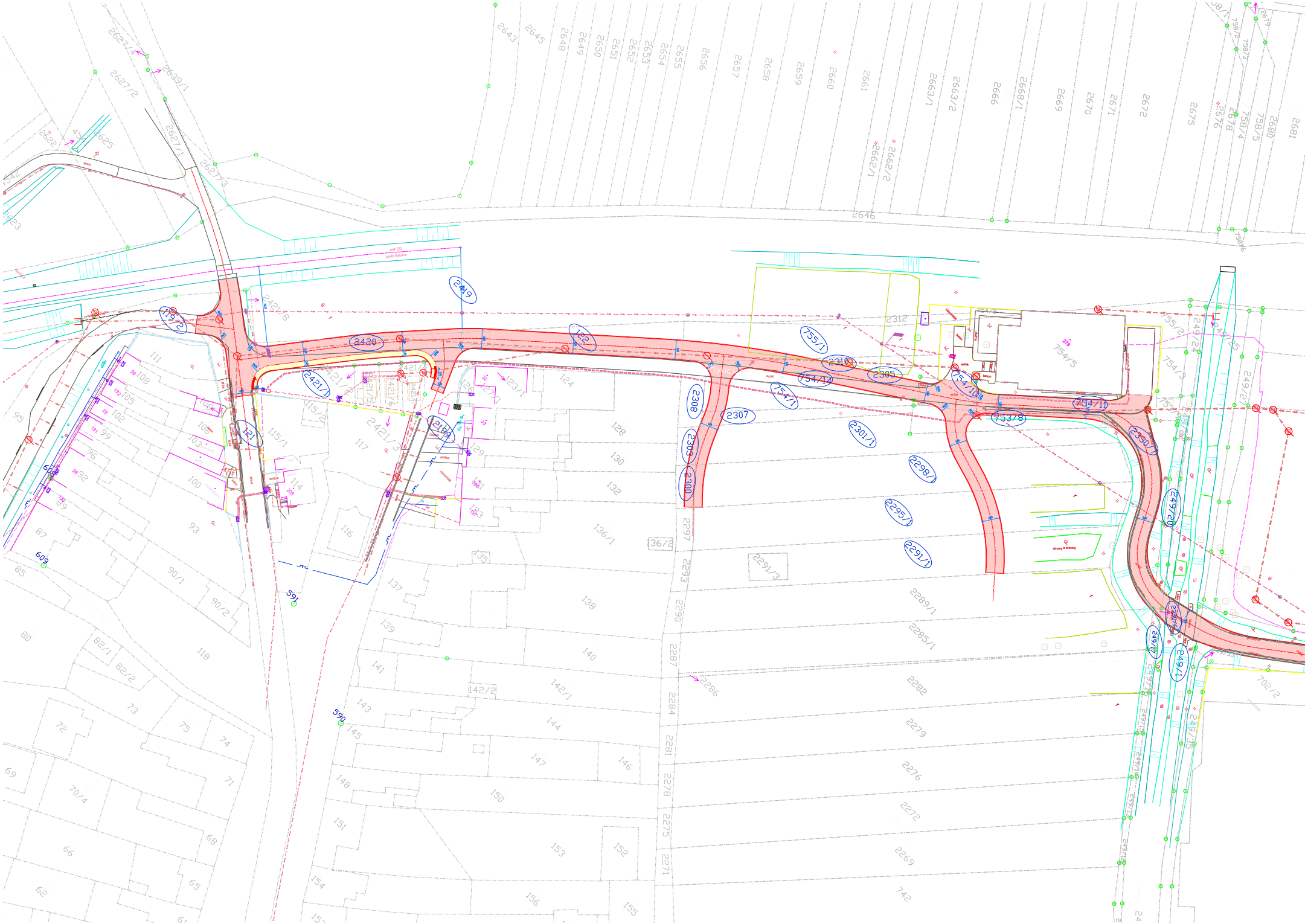
2449
119/2
2420
122
2421/1
121
2189
755/1
2310
2305
754/14
754/1
754/10
2308
2307
2303
2300
2301/1
753/8
754/11
2298/1
2295/1
2291/1
2330/1
2497/20
2494/1
2312
2646
754/5

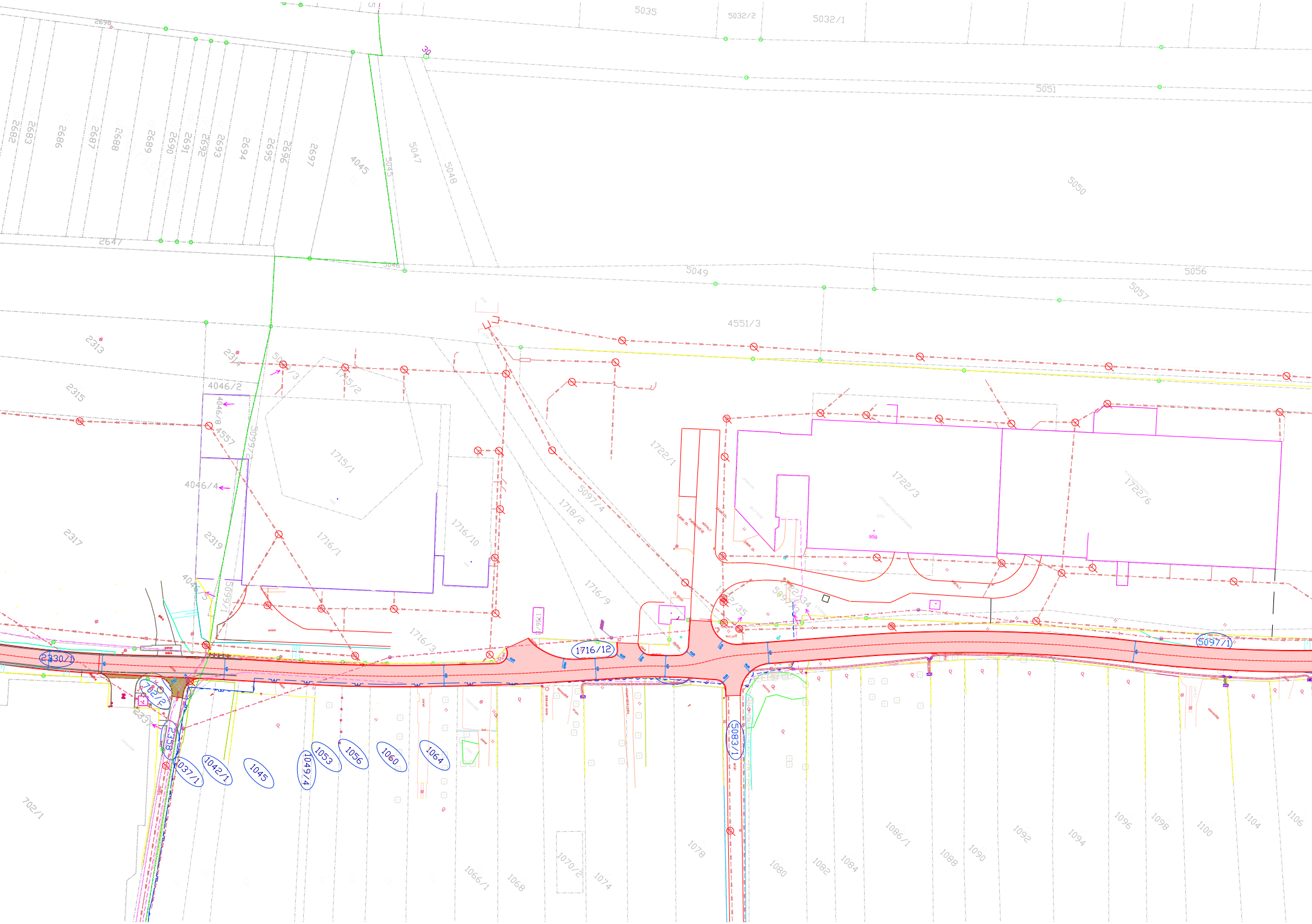
2698
5035
5032/2
5032/1
30
5051
2682
2683
2686
2687
2688
2689
2690
2691
2692
2693
2694
2695
2696
2697
4045
5045
5047
5048
5050
2647
5046
5049
5056
5057
4551/3
2313
2314
5097/3
1715/2
4046/2
4046/8
4557
5097/2
2315
1715/1
1722/1
1722/3
1722/6
5097/4
1718/2
4046/4
1716/10
2317
2319
1716/1
1716/9
4046/5
5097/1
1716/3
1716/12
5097/1
2330/1
702/2
2331
2358
1037/1
1042/1
1045
1049/4
1053
1056
1060
1064
5083/1
959
702/1
1066/1
1068
1070/2
1074
1078
1080
1082
1084
1086/1
1088
1090
1092
1094
1096
1098
1100
1104
1106

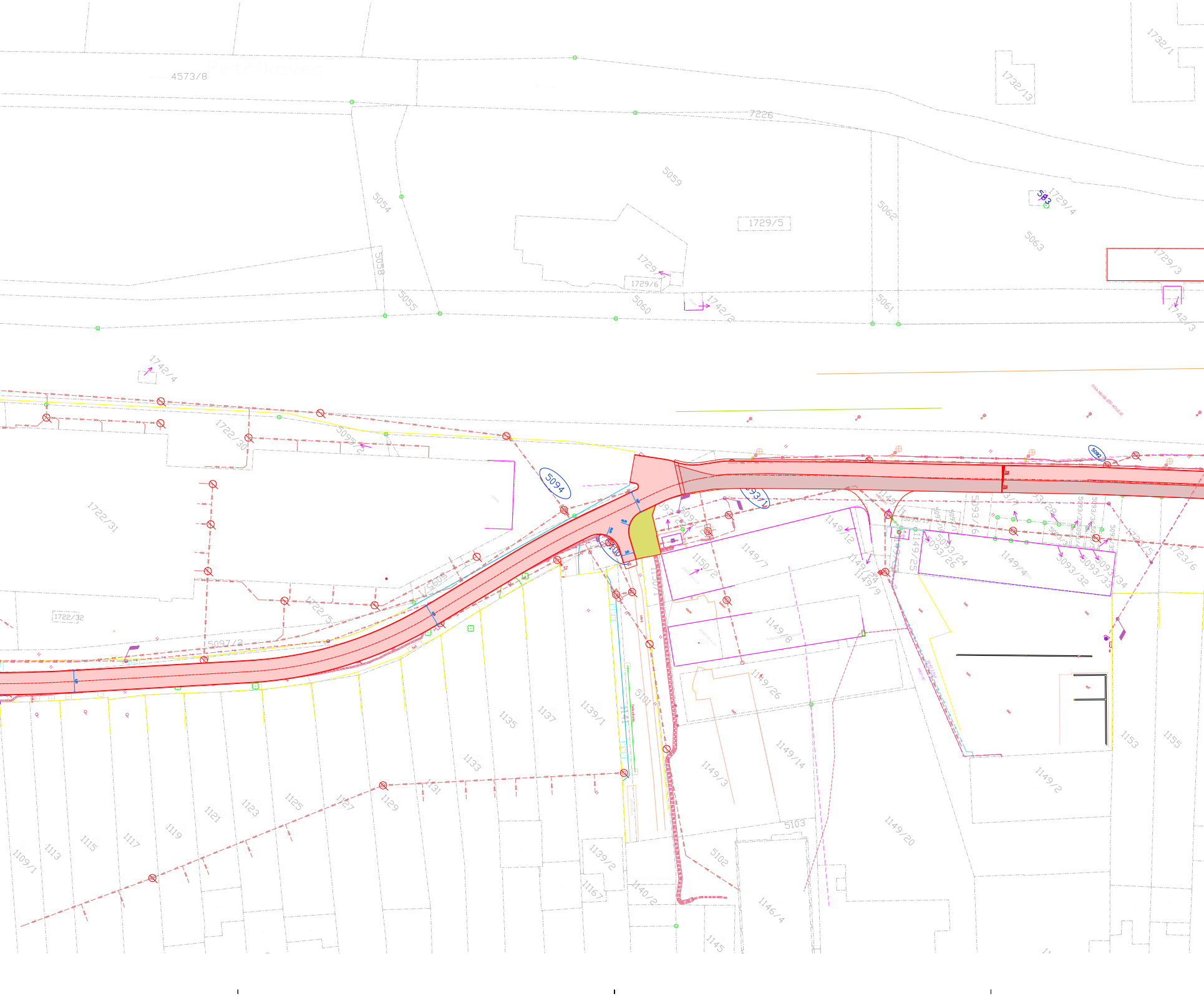
Petříkovec
4573/8
7226
1732/1
1732/13
5059
5054
5062
1729/5
1729/4
5063
1729/3
1729/6
1729/1
5058
5055
5060
1742/2
5061
1742/3
1742/4
1722/30
5095/2
5094
5093/1
5092
1722/31
5110
1150/2
1149/7
1149/12
1149/25
1149/4
5093/6
5093/26
5093/24
5093/32
5093/33
5093/34
1723/5
1723/6
1722/32
1722/5
5097/2
1149/8
1149/26
1149/14
1149/3
1149/2
1149/20
1153
1155
5101
1139/1
1137
1135
1133
1131
1129
1127
1125
1123
1121
1119
1117
1115
1113
1109/1
5103
5102
1139/2
1140/2
1116/7
1146/4
1145

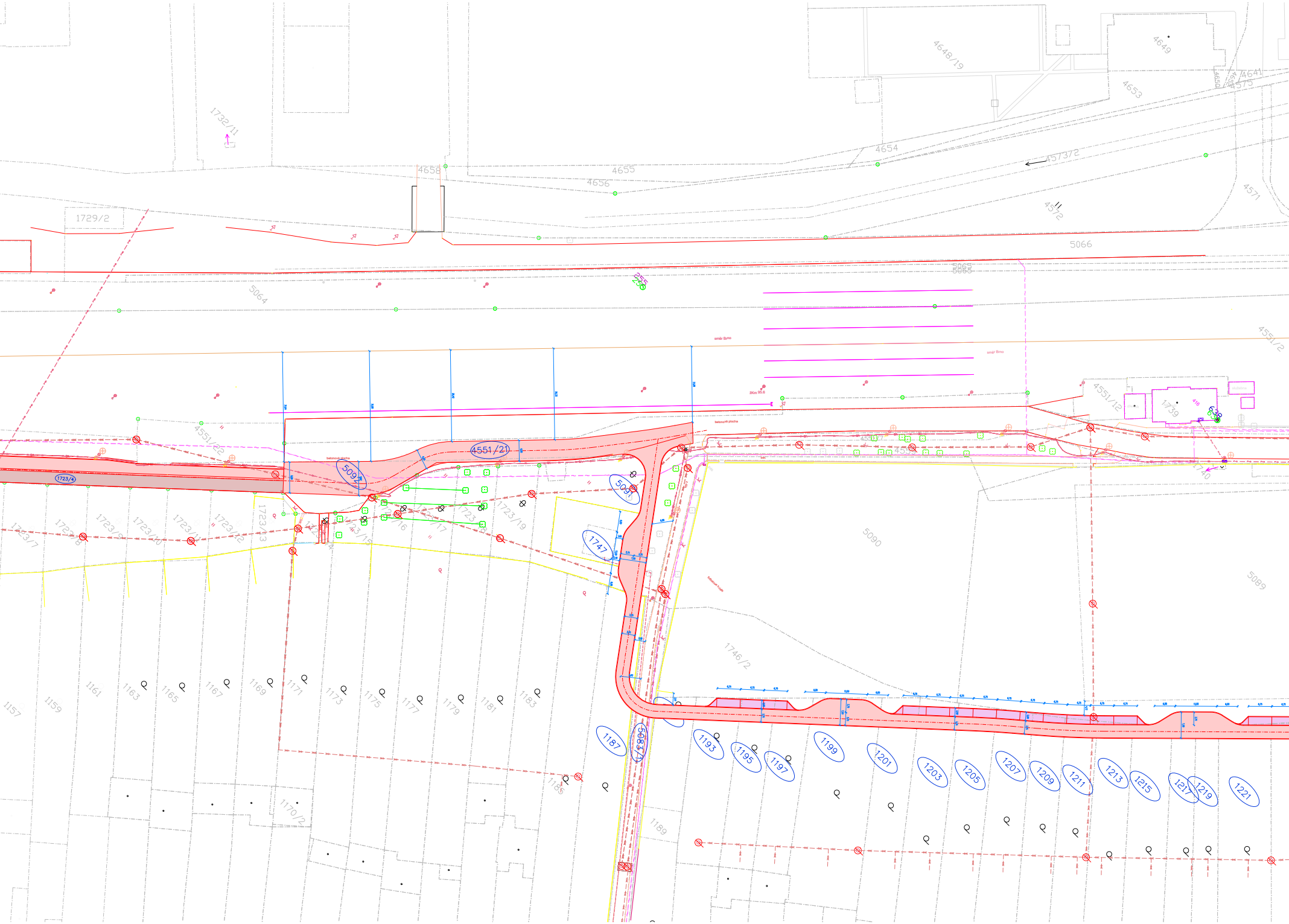
1732/11
4648/19
4649
4653
4641
4575
4654
4658
4655
4656
4573/2
4571
4572
1729/2
5066
5063
5064
směr Brno
směr Brno
4551/2
4551/12
1739
betonová plocha
4551/21
509
503
1723/4
4551/22
1747
5090
5089
1746/2
1157
1159
1161
1163
1165
1167
1169
1171
1173
1175
1177
1179
1181
1183
1185
1170/2
1187
1189
1193
1195
1197
1199
1201
1203
1205
1207
1209
1211
1213
1215
1217
1219
1221

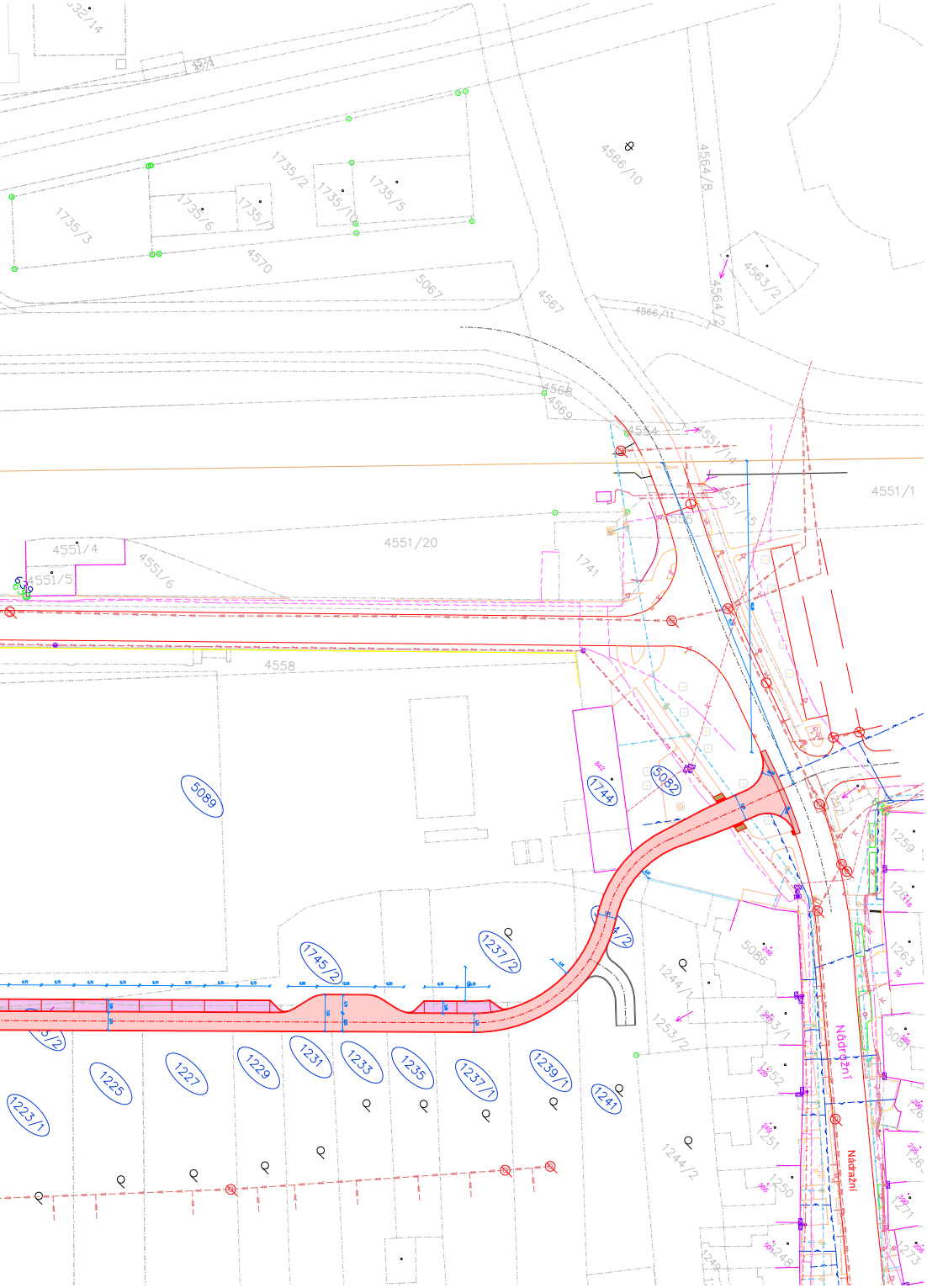
32/14
4574
1735/2
1735/3
1735/5
1735/6
1735/7
1735/10
4570
5067
4567
4566/10
4564/8
4563/2
4564/2
4566/11
4568
4569
4554
4551/14
4551/15
4551/1
4551/4
4551/5
4551/6
4551/20
1741
4558
5089
1744
5082
1745/2
1237/2
1259
1261
1263
5086
1244/1
1253/2
1253/1
1252
5081
1251
1250
1248
1249
1244/2
1271
1273
1225
1227
1229
1231
1233
1235
1237/1
1239/1
1241
1223/1
Nádražní
Nádražní

LEGENDA INŽENÝRSKÝCH SÍTÍ:

stav návrh

KANALIZACE
VODOVOD
PLYNOVOD
DISTRIB. ROZVOD VN–VZDUŠNÝ
DISTRIB. ROZVOD VN–ZEMNÍ
DISTRIB. ROZVOD NN–VZDUŠNÝ
DISTRIB. ROZVOD NN–ZEMNÍ
ROZVOD VO–ZEMNÍ
SDĚLOVACÍ KABELY
HRANICE PARCEL–DLE KN

LEGENDA OBJEKTŮ:

stav	návrh	
1		RODINNÉ DOMY
	.14	OZNAČENÍ DOTČENÝCH POZEMKŮ STAVBOU

LEGENDA PLOCH:

stav	návrh	
	🟩	ZATRAVNĚNÁ PLOCHA–dotčená staveb. pracemi
	🟥	VOZOVKA–ŽIVIČNÝ POVRCH
	🟪	PARKOVACÍ STÁNÍ–VSAKOVACÍ BETONOVÁ DLAŽBA, 200x200 mm
	🟥	PŘEFRÉZOVÁNÍ
	🟨	ŠTĚRKOVÁ ÚPRAVA
	🟫	PŘEDLÁŽDĚNÍ
	—	BETONOVÝ OBRUBNÍK BO 15/25
	—	BETONOVÝ OBRUBNÍK BO 15/15
	—	BETONOVÝ OBRUBNÍK BO 10/25

SOUŘADNICOVÝ SYSTÉM: JTSK
VÝŠKOVÝ SYSTÉM: Balt p.v.
POLOHA STÁVAJÍCÍCH INŽENÝRSKÝCH SÍTÍ JE INFORMATIVNÍ

VYPRACOVAL:	ZODP.PROJEKT.	KRESLIL:	VED.PROJEKCE	NELL PROJEKT s. r. o. Kvítková 3687 760 01 Zlín	
Ing.Iva Svačinová	Ing. Karel Kuchař Ing.arch.Martin Špiller	Ing.Iva Svačinová	Zuzana Kuchařová		
KRAJ: ZLÍNSKÝ		K.Ú.:OSTROŽSKÁ NOVÁ VES,CHYLICE		FORMÁT	34xA4
STAVEBNÍK:OSTROŽSKÁ NOVÁ VES				DATUM	3/2023
AKCE: KOMUNIKACE UL. SPORTOVNÍ				STUPEŇ	ÚZEMNÍ STUDIE
				ZAKÁZK. ČÍSLO	
OBSAH: SITUACE				MĚŘÍTKO: 1:500	ČÍSLO VÝKRESU B.2.